# 芝及新桥 地区

仰望东京地标性建筑物——东京塔

**1 虎之门 Hills 森大厦**
地图F－3 ☎ 03-6406-6192



高 247m 的超高层综合塔楼“虎之门 Hills 森大厦”云集办公楼、酒店、住宅及商业店铺等。入口处设有 6,000 平方米的户外空间“椭圆广场”。

**2 新桥 SL 广场**
地图G－4

新桥 SL 广场因电视台街头采访而为人熟知。新桥站是日本铁路的创设起点。广场附近拥有著名的高架下餐饮街，吸引着每天下班后的工薪族等前来休闲放松。

**3 爱宕神社**
地图F－4 ☎ 03-3431-0327

被奉祀于爱宕山（海拔 26m）山顶，作为火神深受众人的信仰。正面的男坂为 86 级、40 度的陡坡石阶，相传宽永年间（1630 年左右）曲垣平九郎曾骑马在此上下台阶。

**4 东京塔**
地图E－4 ☎ 03-3433-5111

高达 333m 的东京地标性建筑。距离地面 150m 的 MAIN DECK，部分地面采用玻璃设计的“Skywalk Window”不容错过。在距离地面 250m 的 TOP DECK 可欣赏到迷人的夜景。

**5 增上寺**
地图E－5 ☎ 03-3432-1431

作为与上野宽永寺齐名的德川家菩提寺为人熟知，有 6 位将军长眠于此。拥有日本国家重要文化遗产等众多寺院珍宝。

**6 芝公园**
地图E－5 ☎ 03-3431-4359（芝公园服务中心）

日本最古老的公园之一，园内亦拥有丸山古坟。初春梅花绽放、春季樱花争艳，令人流连忘返。

**7 旧芝离宫恩赐庭园**
地图F－5 ☎ 03-3434-4029

至今仍保留着江户初期大名庭园风貌的名园之一。属于回游式泉水庭园，且已被指定为日本国家“名胜”。红丽的假山、樱花及红叶等极富魅力。

**8 WATERS 竹芝**
地图G－5

2020 年（令和 2 年）10 月全面开业的 JR 东日本集团海滨综合设施。由大型酒店、办公楼、店铺、剧场等构成，可见滨离宫恩赐庭园美景尽收眼底。

# 麻布及六本木 地区

国际街道

**9 国立新美术馆**
地图C－3 ☎ 050-5541-8600

外观采用由已故黑川纪章设计的波浪形曲线玻璃，作为无藏品艺术中心的新型美术馆。

**10 毛利庭园**
地图C－4 ☎ 03-6406-6000

江户时代末期后不复存在的大名庭园于六本木 Hills 得到再现。这是一种回游式庭园，面积约达 4,300 平方米，除了池塘、溪流、小河流水外，更种植着樱花、大银杏等树木，春看樱花、秋赏红叶，四季缤纷美景令人沉醉其中。

**11 六本木 Hills**
Tokyo City View
地图C－4 ☎ 03-6406-6652

位于六本木新城森大厦 52 层，海拔 250m 的展望台，提供开阔的视野。您可以欣赏到壮丽的景色和闪烁的夜景全景，还不定期举办与景观相结合的展览和活动。

**12 麻布十番商店街**
地图C－4

林立着众多创业超过 100 年老字号的传统商业街。每年 8 月举办纳凉节，吸引着许多游客前来。另外，在多功能广场“Patio Juban”内，还竖立着童谣“红鞋”的原型“君美酱”的铜像。

**13 麻布台 Hills**
地图D－4 ☎ 03-6433-8100

2023 年（令和 5 年）11 月完成，是包含办公室、住宅、酒店、商业设施和文化设施等，集多种城市功能于一体的紧凑型城市。其概念为“Modern Urban Village”。

**14 善福寺**
地图C－5 ☎ 03-3451-7402

该寺于平安时代由空海开山，镰仓时代亲鸾也曾在此居住，寺内拥有树龄约 700 年的“倒立银杏”（日本国家天然纪念物）等众多文化遗产。

**15 麻布冰川神社**
地图C－5 ☎ 03-3446-8796

以素盏呜尊与日本武尊为御祭神，神社内祭祀着“昆沙门天”，作为江户冰川七社之一受到人们信仰。

**16 有栖川宫纪念公园**
地图B－5 ☎ 03-3441-9642

面积约达 6.7 公顷。江户时代为盛冈南部藩的郊外宅邸，后成为有栖川宫御用地，1934 年（昭和 9 年）获赐。保留着大名庭园风貌的静谧公园。

# 赤坂及青山 地区

潮流前沿地

**17 迎宾馆赤坂离宫**
地图D－1 ☎ 03-5728-7788

作为东宫御所建造于明治时代，外观壮丽，为新巴洛克风格西式宫殿建筑（国宝）。1974 年（昭和 49 年）改为用于接待外国宾客的迎宾馆，现在除接待日程等外，面向公众开放参观。

**18 丰川稻荷东京别院**
地图D－2 ☎ 03-3408-3414

为爱知县丰川稻荷妙严寺的别院，起源于大冈越前守忠相在宅邸内祭祀吒枳尼真天像。虽为曹洞宗寺院，但亦祭祀着七福神，因其地理优势，吸引许多演艺界人士前来参拜。

**19 神宫外苑银杏大道**
地图B－2

自 1923 年（大正 12 年）种植以来，成为外苑标志的林荫大道。银杏树从青山大道侧按从高到低的顺序种植，绵延至正面绘画馆，通过透视法打造出绝佳的美景。

**20 赤坂 Sacas**
地图D－2

该大型娱乐综合设施以赤坂 Biz Tower 为中心，云集 TBS 放送中心、TBS 赤坂 ACT 剧场等，可在此体验活动、戏剧、美食等不同乐趣。

**21 乃木神社**
地图C－2 ☎ 03-3478-3001

这是供奉明治时代的陆军大将乃木希典与其妻子静子的神社，他们都效忠于明治天皇并为之献身。附近还有一座建于 1902 年（明治 35 年）的宅邸（旧乃木宅邸），它以乃木大将在留学德国期间所见的法国兵营为灵感设计。

**22 东京 Midtown**
地图C－3 ☎ 03-3475-3100

该设施汇集美食、时尚、室内装饰等约 130 家店铺。以大面积绿地和大约 3000 件藏品为亮点的三得利美术馆等设施也坐落于此，成为名副其实的设计与艺术之城。

**23 青山陵园**
地图B－3 ☎ 03-3401-3652（管理事務所）

东京 23 区内规模最大的陵园，齐藤茂吉、大久保利通等众多日本近代史名人的墓地坐落于此。此处更是著名的赏樱胜地。

**24 根津美术馆**
地图B－3 ☎ 03-3400-2536

保存并展示实业家初代根津嘉一郎所收集的，日本及东洋的古代美术藏品。通过各展览会可欣赏到绘画、陶瓷等不同类别的作品，其宽广的庭园也极富魅力。

## 区树区花

**区树　花水木**

【北美原产　山茱萸科　外来种　落叶阔叶树】
花水木是作为东京市赠送给华盛顿市樱花的回礼，于 1925 年传入，是搭建国际交流桥梁的树木。成年树高 5 米～7 米左右。春季开白色或粉色的花朵，秋季结果红色，红叶也十分美丽，会吸引小鸟聚集。

**区花　绣球花**

【日本（关东南部）原产　虎耳草科　落叶阔叶树】
绣球花包括山绣球和长叶绣球等品种。它们自古以来就生长在关东地区，花的颜色会受雨水等因素而改变。由于西博尔德博士将绣球花送给了楠本泷，因此学名称为“otaksa”，这使得绣球花具备了丰富的国际性。

**区花　玫瑰**

【日本、中国、欧洲原产　蔷薇科　常绿落叶灌木藤本植物】
玫瑰花朵芬芳迷人、色彩鲜艳，并且种类繁多。日本自古便有野生玫瑰存在。目前栽培的大部分品种是从外国引进，据记载，1887 年在芝公园建立了“玫瑰园”，可谓是一种国际性的花朵。

## 忠臣藏

—畅游在历史的长河之中—

港区保留了许多与忠臣藏有关的历史遗迹。忠臣藏通过时代剧等艺术形式持续受到国民广泛喜爱，但在当时，由于幕府强大的压力，故事的重新呈现花费了 46 年之久。随后，由于歌舞伎演出的大热，使这个故事一直传承至今。提到赤穗义士，人们会想到泉岳寺，而今天前往高轮泉岳寺参拜的人仍然络绎不绝。赫赫有名的大酒鬼赤垣源藏的墓石上有一些石头残缺，似乎有人会在墓石上洒酒，这体现了如今普通民众仍然支持着赤穗义士。

### 忠臣藏有关的历史遗迹

- A 泉岳寺 …… 地图 C-7
- B 浅野内匠头切腹遗迹 …… 地图 F-4
- C 仙石伯耆守宅邸遗迹 …… 地图 E-3
- D 水野监物宅邸遗迹 …… 地图 E-6
- E 大石良雄等 16 忠烈之迹 …… 地图 C-7
- F 南部坂 …… 地图 D-3

**「令人留连忘返的港区　魅力发现指南」**

为了向从日本国内外前来港区酒店住宿的宾客宣传港区魅力，发行了用于进行城市推广的“精选港区”导览手册。

**「港区历史观光导游手册」**

聚焦“古代史”、“庭园史”、“外交史”、“近代史”等介绍位于港区的历史观光资源，以方便来自国内外的游客游览港区。

**「无障碍城市观光 MAP in 港区」**

在地图上通过照片清晰标识各设施观光信息、无障碍信息、移动路线上的注意点等，方便残障人士、老年人、使用轮椅或婴儿车的游客等轻松游览观光景点。

**「Minato City Guide and Etiquette 港区观光 & 礼仪手册」**

这是一本符合“体验型消费”趋势的港区观光 & 日本文化体验手册。其中针对扎根于日本并受到人们珍视的文化、礼仪以及优雅的习俗等，按照步骤进行了介绍。

## 港区城市推广符号标志

港区在 2016 年 5 月制定了“港区城市推广战略”，推动城市推广，向国内外人士传达港区的魅力、品牌和城市形象。作为其中的一项举措，港区创作了能够表达港区城市形象并传达魅力的“城市推广符号标志”。全区各机关团结一致推进城市推广，在各个场合中利用该标志，促进区民及其他多元主体的一体感，以及推动更进一步的合作。在港区的城市推广战略中，提出了以下六种城市形象和形象颜色。

- 今样色　面向国内外开放，包容多样性的城市
- 杜　若　充满年轻文化艺术色彩和历史底蕴的城市
- 鸢　色　安全放心的城市
- 常盘色　迷人街景、魅力非凡的城市
- 琉璃色　交通便捷的城市
- 赤　橙　温馨且充满活力的城市

MINATO CITY

# 高轮及白金 地区

安静的住宅区分布着众多历史与自然景点

**25 白金冰川神社**
地图C－6 ☎ 03-3441-8842

祭祀着素盏呜尊、日本武尊、栉稻田姬尊三神。神社内设有建武神社与稻荷神社。

**26 觉林寺（清正公）**
地图C－7 ☎ 03-3441-9379

祭祀加藤清正公，自江户时代以来被人们亲切地称为“清正公大人”。在每年 5 月 4 日、5 日举办的清正公大祭上，授予装有菖蒲叶的“胜守”。这象征着向曾经在战场上运势亨通的清正公致敬，寄托着“战胜人生苦难”的寓意。

**27 港区立乡土历史馆**
地图B－7 ☎ 03-6450-2107

保存并翻修建于 1938 年（昭和 13 年）的旧公共卫生院，将其作为以乡土历史馆为中心的综合设施予以利用。采用檐纹面砖的哥特式外观出自设计师内田祥三之手，亦被称为“内田哥特式”。

**28 白金大道**
地图A－7

连接目黑大道与外苑西大道，银杏大道两旁林立着别致的餐厅、咖啡厅、精品店，成熟且极富品味。演绎优雅时光。

**29 东京都庭园美术馆**
地图A－7 ☎ 050-5541-8600



建于 1933 年(昭和 8 年)的旧朝香宫邸自 1983 年（昭和 58 年）起作为美术馆面向公众开放。这座珍贵的历史建筑物将装饰风艺术建筑与庭园巧妙融合在一起。（重要文化遗产）

**30 泉岳寺**
地图C－7 ☎ 03-3441-5560

江户时代赤穗藩主浅野家的菩提寺，这里坐落着因江户城松之廊下刃伤事件而为人熟知的浅野内匠头及其妻子瑶泉院、以及作为“赤穗义士”闻名海外的“四十七士”的墓地。

**31 高轮消防局二本榎办事处**
地图C－7 ☎ 03-3473-0119

落成于 1933 年（昭和 8 年），采用在第一次世界大战后流行的“德国表现派”建筑设计，因其复古的外观成为地区标志性的存在。2010 年（平成 22 年）入选东京都选定历史建筑物。

**32 Maxell Aqua Park 品川**
地图C－8 ☎ 03-5421-1111

集水族馆、游乐设施、体育场为一体的综合设施。这里拥有昼夜不同的海豚表演、根据不同主题设计的水槽展示，是一家深受游客喜爱的娱乐型水族馆。

# 芝浦及台场 地区

彩虹大桥等热门景点丰富多彩

**33 Hi-NODE**
地图G－6

2019 年（令和元年）8 月于日出码头开业的小型船客运码头。候船室内设有可眺望东京湾美景的咖啡厅及餐厅，让您在感受大海与自然的同时，享受休闲与美食等的乐趣。

**34 日之出码头**
地图F－6

海上出发的东京观光基地，水上巴士及前往台场海滨公园等的海上巴士等在此起航到港，带您从海上欣赏东京美景。这里更是欣赏彩虹大桥夜景的好去处。

**35 港区立传统文化交流馆**
地图F－6 ☎ 03-3455-8451

建于 1936 年（昭和 11 年）的“旧协作会馆”，作为东京都内现存最古老的木造见番建筑，被指定为港区有形文化财产。基于当地居民希望对该建筑物进行保存、利用的愿望，对其进行了保存维护工程，并于 2020 年（令和 2 年）4 月作为港区传统文化交流馆开馆。

**36 彩虹大桥**
地图F－8

架于东京湾的彩虹大桥于 1993 年(平成 5 年)正式开通。大桥全长 798m，设有可供游人步行过桥的彩虹步行道（1.7km），其夜景深受游客喜爱。

**37 品川SEASON TERRACE**
地图D－8

大厦内有餐饮店、诊所、跑步服务站。在邻接的 3.5 公顷绿地可以看到许多附近的居民在此休闲放松。四季会举办各种活动，更是电视剧外景地，还可眺望东京塔夜景，深受游人喜爱

**38 台场海滨公园**
地图H－9 ☎ 03-5531-0852（公园整体相关）

台场海滨公园拥有面朝东京湾的沙滩，可供游人在此享受玩沙、帆板冲浪的乐趣。还可欣赏彩虹大桥、对岸东京街景、梦幻夜景。

**39 自由女神像**
地图G－9

获得法国授权制作的“自由女神像复制品”，由临海副都心城市建设协议会制作并赠予东京都。是一座高 11m、重约 9t 的青铜像。

**40 富士电视台 球体展望室 “HACHITAMA”**
地图G－9

从距离地面约100m的球型展望台“HACHITAMA”可将彩虹大桥、东京塔美景尽收眼底。天气晴朗时还可远眺富士山、秩父连山、丹泽山系，欣赏 270 度临海全幅画卷。

# 七福神

～寻访八地，好运自来～

**天祖神社（福禄寿）**
地图C－3　港区六本木 7-7-7
☎ 03-3408-5898

供奉着赐予福（幸福）、禄（俸禄）、寿（长寿）三德的“福禄寿”。

**樱田神社（寿老人）**
地图C－4　港区西麻布 3-2-21
☎ 03-3405-0868

供奉着赐予长寿的“寿老神”。于 1180 年（治承 4 年）左右建于霞关，之后太田道灌实现复兴，并于 1624 年（宽永元年）将神社迁至现在的所在地。

**久国神社（布袋尊）**
地图D－3　港区六本木 2-1-16
☎ 03-5544-8020

供奉着福德圆满之神“布袋尊”。由于太田道灌捐赠了镰仓时代名匠久国制作的宝剑，而作为“久国稻荷大明神”受人崇拜。

**大法寺（大黑天）**
地图C－4　港区元麻布 1-1-10
☎ 03-3451-6039

供奉着祈求福德开运、获得财富的“大黑天”。每年 2 月 3 日节分之日将举办盛大的“撒豆子”仪式。

**宝珠院（弁财天）**
地图E－5　港区芝公园 4-8-55
☎ 03-3431-0987

供奉着开运鹏达、获得财富的女神“弁财天”。这里除了有朱红色的弁天堂，还有安放着高 2m 的木雕阎魔大王像的阎魔堂。

**麻布冰川神社(昆沙门天)**
地图C－5　港区元麻布 1-4-23
☎ 03-3446-8796

供奉着消灾祛病、实现愿望的“昆沙门天”，作为江户冰川七社之一受到人们信仰。

**熊野神社（惠比寿）**
地图E－4　港区麻布台 2-2-14
☎ 03-3589-6008

供奉着保佑生意兴隆的“惠比寿”大人，从十番稻荷延伸至“麻布 EAST 通”的道路上建有传统商店街。

**十番稻荷神社（宝船）**
地图D－4　港区麻布十番 1-4-6
☎ 03-3583-6250

载着七福神的吉祥宝船神社。神社内放有可保佑免受火灾灾害的瘟疫母子像。

## 港区全球推广视频

为吸引国内外更多游客前来港区观光，我们制作并发布凝聚了人、城市、历史、文化、自然等多彩港区魅力的“港区全球推广视频”。

「Time traveling ～Samurai in Tokyo Minato City～」

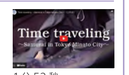


1 分 53 秒

港区全球推广视频（垂直的）

12 秒

12 秒

12 秒

您可以通过右侧的二维码浏览目前为止制作的“港区世界推广影像”。

## 港区全球推广 VR 视频

您可以通过 360 度体感型 VR 视频，模拟体验港区独特魅力。以港区的“水”、“历史”、“光”为主题，采用 6K 摄像机拍摄的迷人影像，将带您畅享魅力非凡的港区观光资源。

水　3 分 26 秒

历史　3 分 40 秒

光　3 分 37 秒