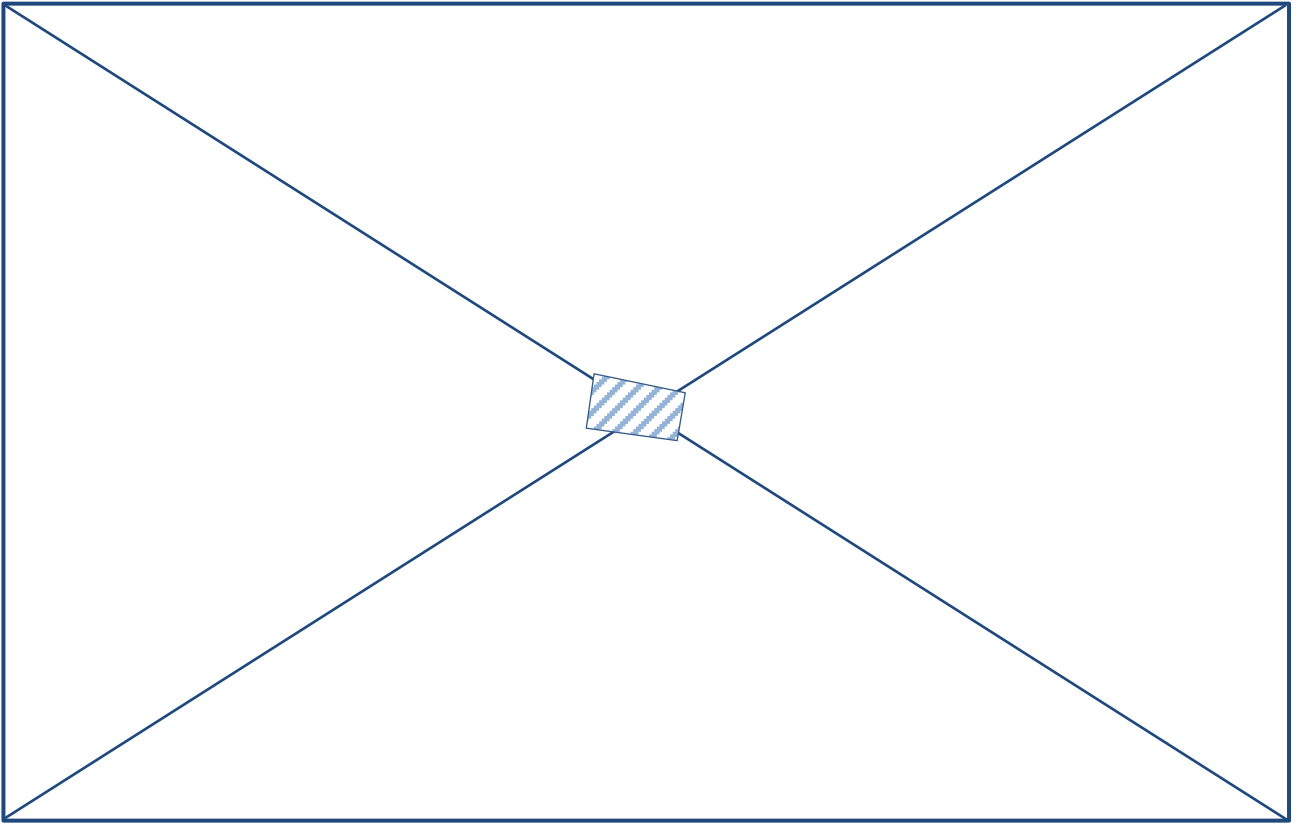


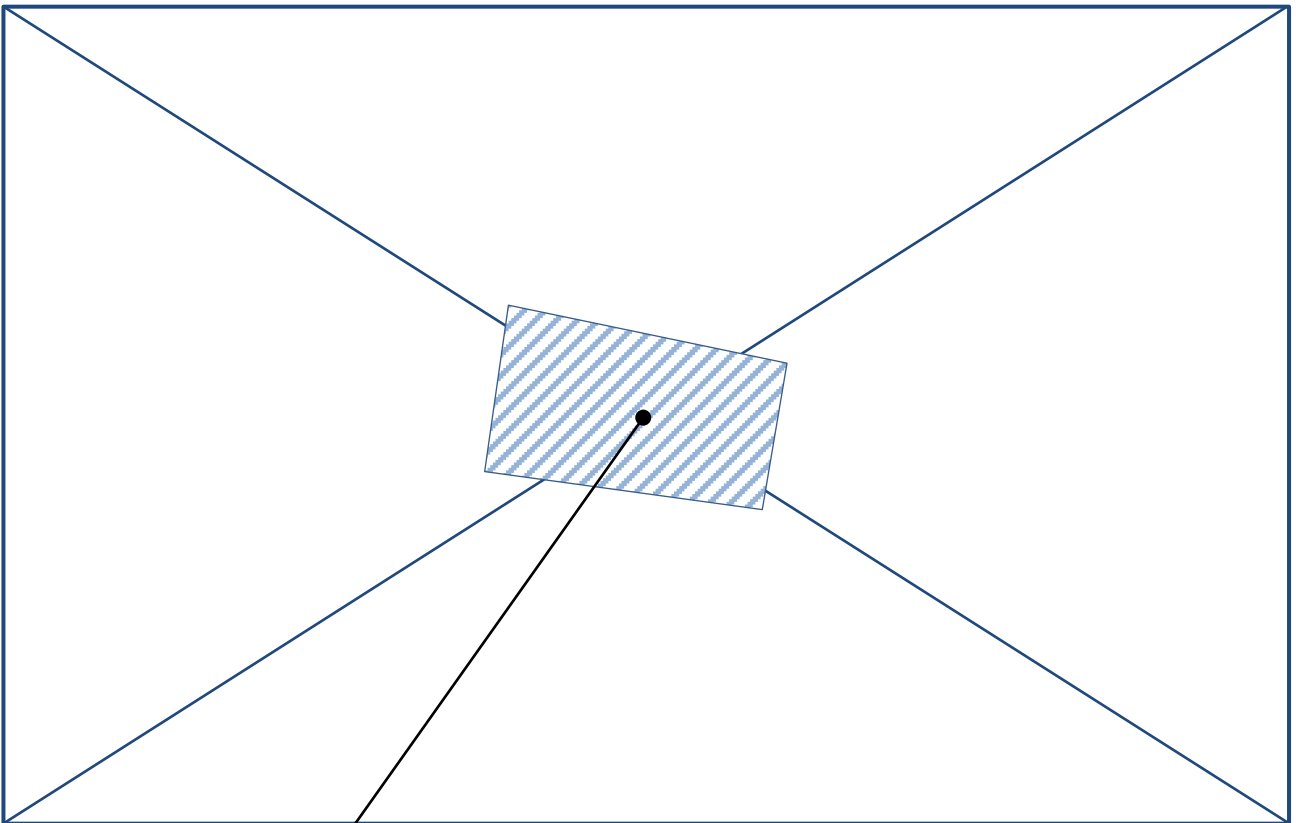
## 4 付近見取図

---

【広域図】

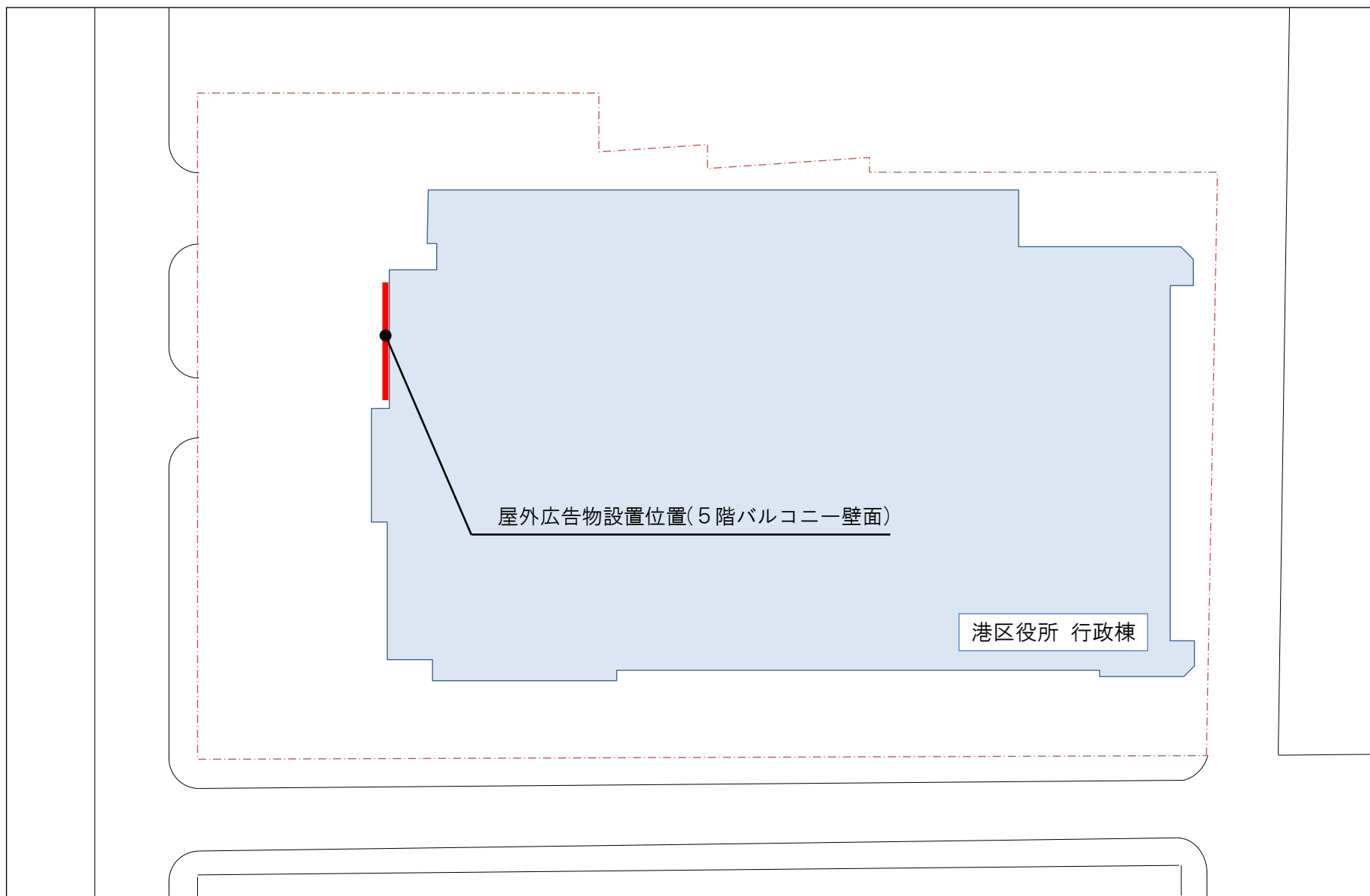


【拡大図】

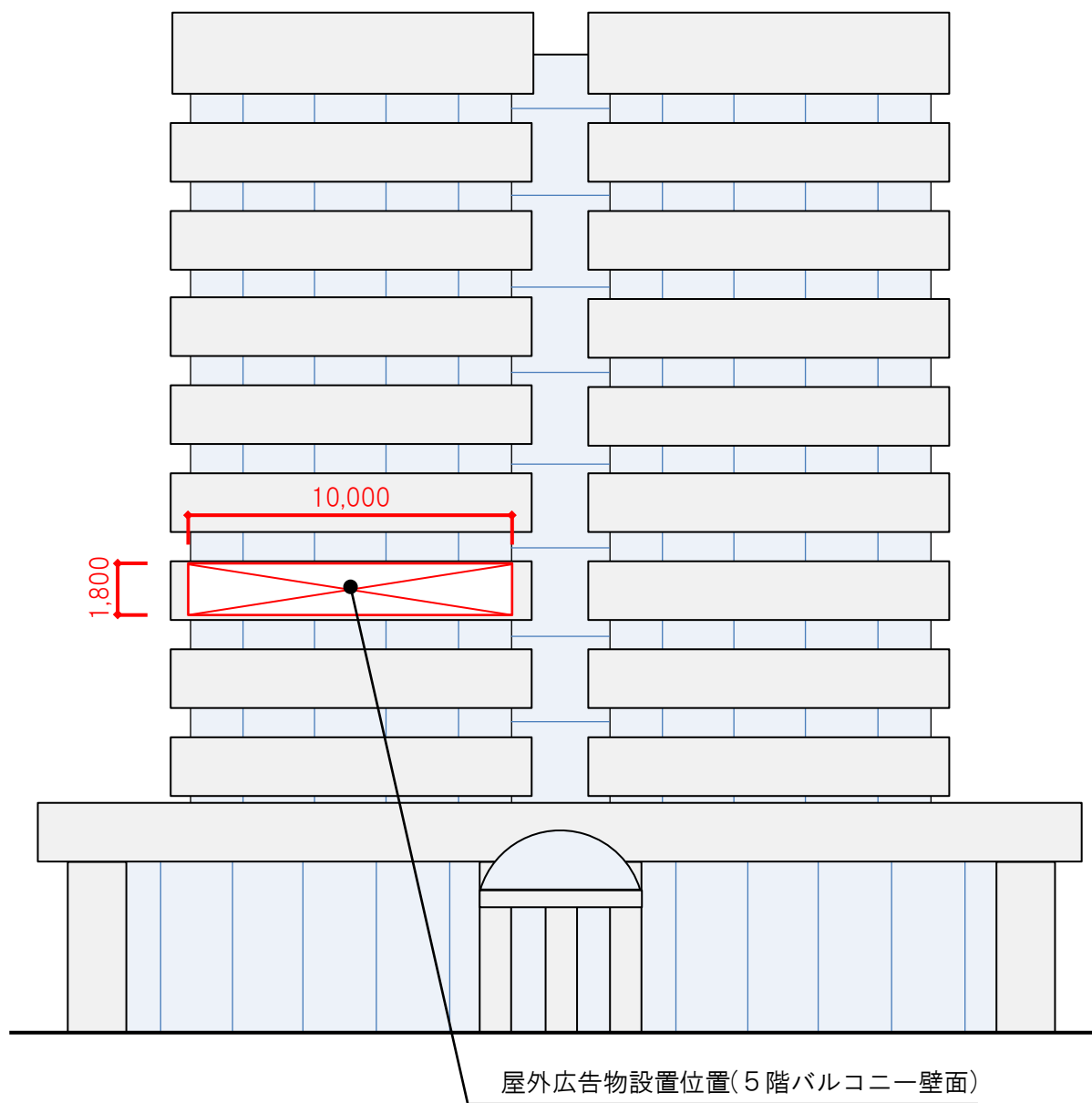


地名地番：東京都港区芝公園一丁目 110 番 4、112 番、113 番、114 番  
住居表示：東京都港区芝公園一丁目 5 番 25 号

5 配置図・屋上平面図（建築物）



## 6 立面図（建築物）



【西側立面図】

高さ : 1,800mm

幅 : 10,000mm

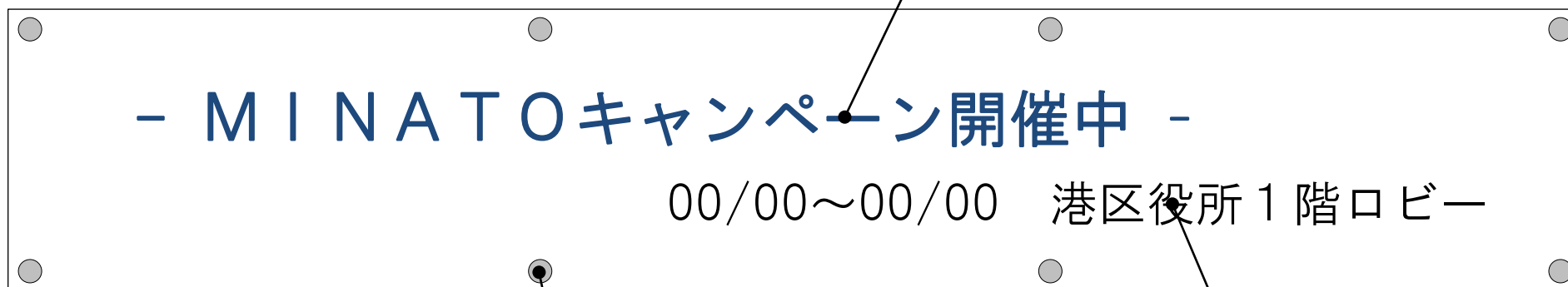
素材 : インクジェットシート(印刷)

※ 照明器具は設置無し

マンセル値 : 5PB3/2

文字高 : 400mm

縮尺 : 1/40



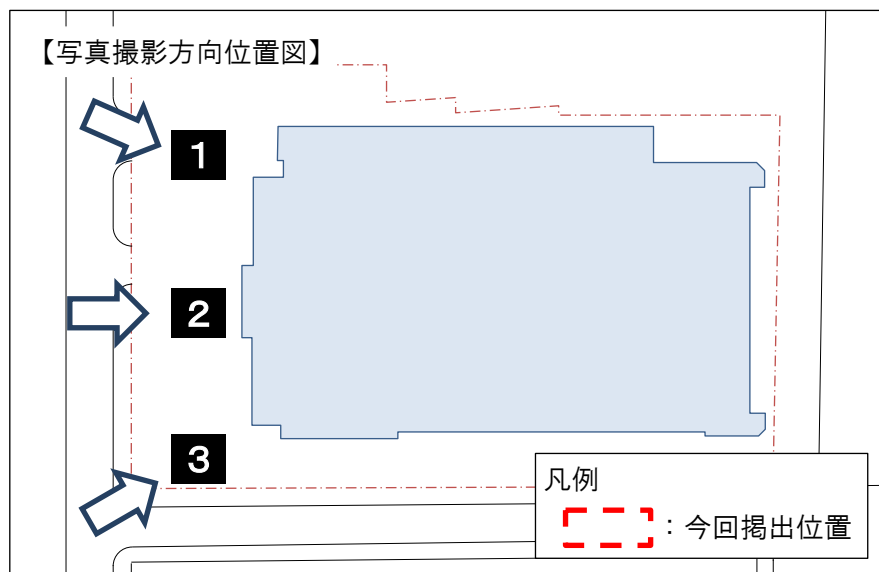
固定用ロープ設置穴

(バルコニー内部の取付具へ結わえ付け)

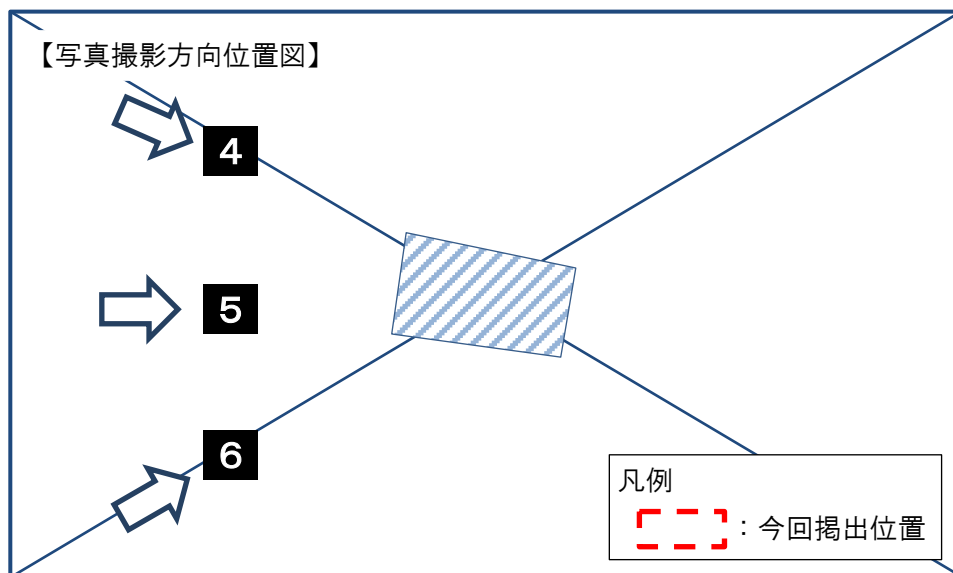
マンセル値 : N1

文字高 : 300mm

## 10 現況写真(近景)



## 10 現況写真(遠景)



## 11 工程表

	〇〇年					
	〇月		〇月		〇月	
景観事前協議 (開発指導課 景観指導係)	〇〇~〇〇(15日)					
許可申請予定日 (まちづくり課 まちづくり係)		〇〇~〇〇				
工事予定日			〇〇~〇〇			
許可予定期間				〇〇より2年間		

景観シミュレーション(はめ込みイメージ)

