

港区のみどりと水

— 第8次みどりの実態調査から —



明治神宮外苑



区立芝公園



有栖川宮記念公園



お台場海浜公園



自然教育園



芝浦運河

平成24年(2012年)3月

港区

港区の湧水とみどり



港区のみどりの状況

緑被率

平成18年度 平成23年度
20.51% → 21.78%
 (面積417.04ha) (面積451.85ha)

緑被率とは、緑被地が区域面積に占める割合をいい、緑の豊かさを表す一つの指標です。また、緑被地とは樹木や草で覆われた土地と屋上緑化された面積を指します。

みどり率

平成18年度 平成23年度
23.93% → 25.31%
 (面積486.68ha) (面積525.15ha)

みどり率とは、樹木被覆地、草地、屋上緑地、公園、河川、運河、池の面積が、区域面積に占める割合を指します。

保護樹木、保護樹林

保護樹木 **641本**
 保護樹林 **32箇所**


平成24年1月31日時点

「港区みどりを守る条例」では、貴重なみどりを保全するため、保護樹木、保護樹林の指定を行っています。

巨木

72本

巨木は、幹周り393cm以上(直径125cm以上)の樹木とします。
 最も大きい樹木は善福寺の逆さイチヨウで、幹周りは1,043cmです。



善福寺の逆さイチヨウ

壁面緑化

106箇所
面積 7,769㎡



港区みどりの街づくり賞
 受賞施設
 建築物の壁面や立体構造物の緑化です。

公園緑地

163箇所 **面積 1,029,715㎡**

	平成18年度		平成23年度		増減(H18→H23)	
	箇所	面積(㎡)	箇所	面積(㎡)	箇所	面積(㎡)
区立公園	46	287,942	48	299,150	2	11,208
区立児童遊園	61	41,679	58	41,725	△3	46
区立緑地	28	57,767	35	73,552	7	15,785
区立遊び場	13	10,116	12	10,050	△1	△66
都立公園	4	234,105	4	234,105	0	0
都立海上公園	3	92,661	4	102,586	1	9,926
国の公園等	2	268,546	2	268,546	0	0
合計	157	992,816	163	1,029,715	6	36,899

街路樹

12,212本

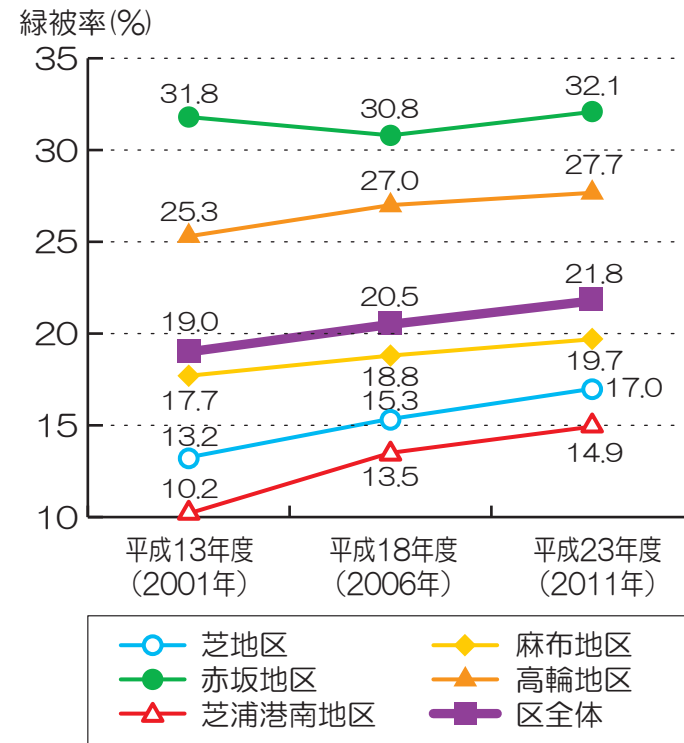
所管	本数	街路樹 路線延長 (m)	植栽区間 緑被面積 (㎡)
区道	5,344	49,733	121,861
都道	5,243	44,357	170,263
国道	1,625	15,014	42,918
合計	12,212	109,104	335,043

屋上緑地

2,279箇所
面積 169,977㎡

区内の大規模施設整備では、屋上庭園として、大型の屋上緑地が整備されています。

緑被率の推移



港区の緑被率は増加傾向です。
 区全体の緑被地は約35ha増加し、緑被率は平成13年度の19.0%から、平成23年度では21.8%になりました。
 緑被率の高い赤坂地区、高輪地区よりも、緑被率の低い芝地区、芝浦港南地区の方が緑被率の増加が大きくなっています。

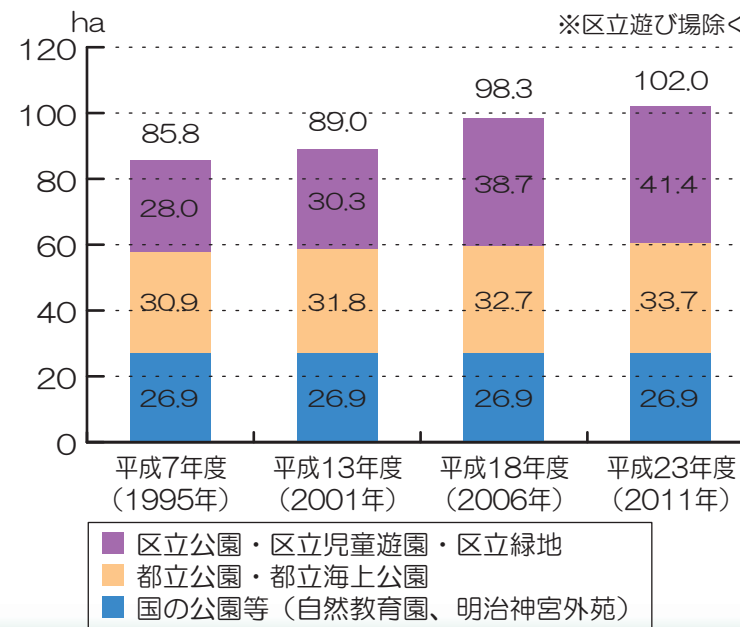


港南緑水公園 自然観察池

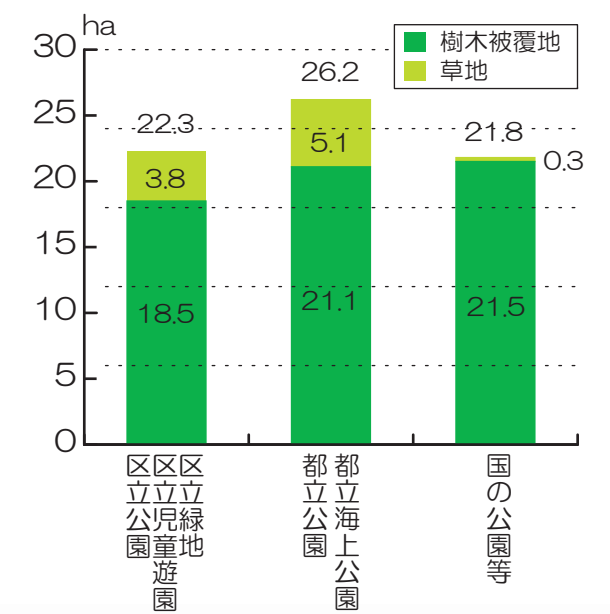
公園緑地の面積推移と緑被地面積

港区内の公園緑地は、平成7年度からの16年で、約16.2ha増加し、区が管理する公園等の面積は約1.5倍に増加しました。
 公園緑地の緑被地は、区の公園等が約22.3ha、都の公園が約26.2ha、国の公園等が約21.8haです。

公園緑地の面積推移



公園緑地の緑被地面積



問い合わせ

〒105-8511

港区 環境リサイクル支援部 環境課

TEL 03-3578-2111 内線 2330、2331

発行番号 23233-5611

平成24年 (2012年) 3月発行