
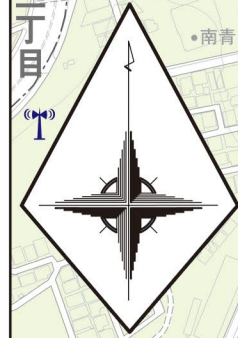
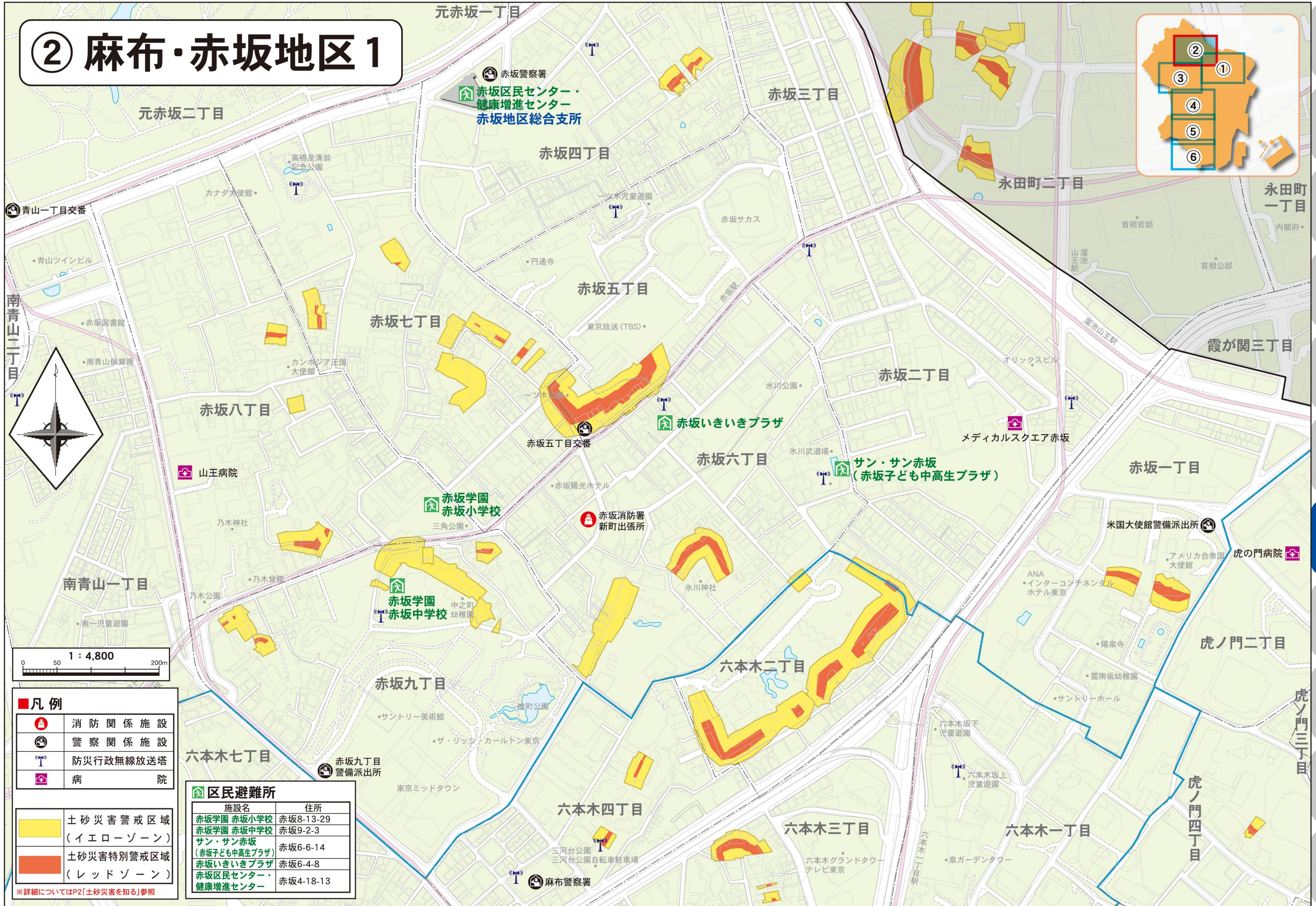
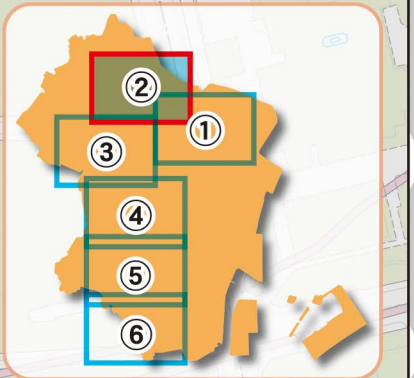


# ② 麻布・赤坂地区 1



**凡例**

|  |           |
|--|-----------|
|  | 消防関係施設    |
|  | 警察関係施設    |
|  | 防災行政無線放送塔 |
|  | 病院        |

**区民避難所**

| 施設名                   | 住所        |
|-----------------------|-----------|
| 赤坂学園 赤坂小学校            | 赤坂8-13-29 |
| 赤坂学園 赤坂中学校            | 赤坂9-2-3   |
| サン・サン赤坂 (赤坂子ども中高生プラザ) | 赤坂6-6-14  |
| 赤坂いきいきプラザ             | 赤坂6-4-8   |
| 赤坂区民センター・健康増進センター     | 赤坂4-18-13 |

※詳細についてはP2「土砂災害を知る」参照

港区全体図  
 土砂災害を知る  
 土砂災害に備える  
 土砂災害から避難する  
 立退き避難について  
 ①芝地区  
 ②麻布・赤坂地区1  
 ③麻布・赤坂地区2  
 ④麻布地区  
 ⑤高輪地区  
 ⑥高輪地区