添付書類（3）-①　施設建築物の設計図　全体断面図-1

A0:1/500

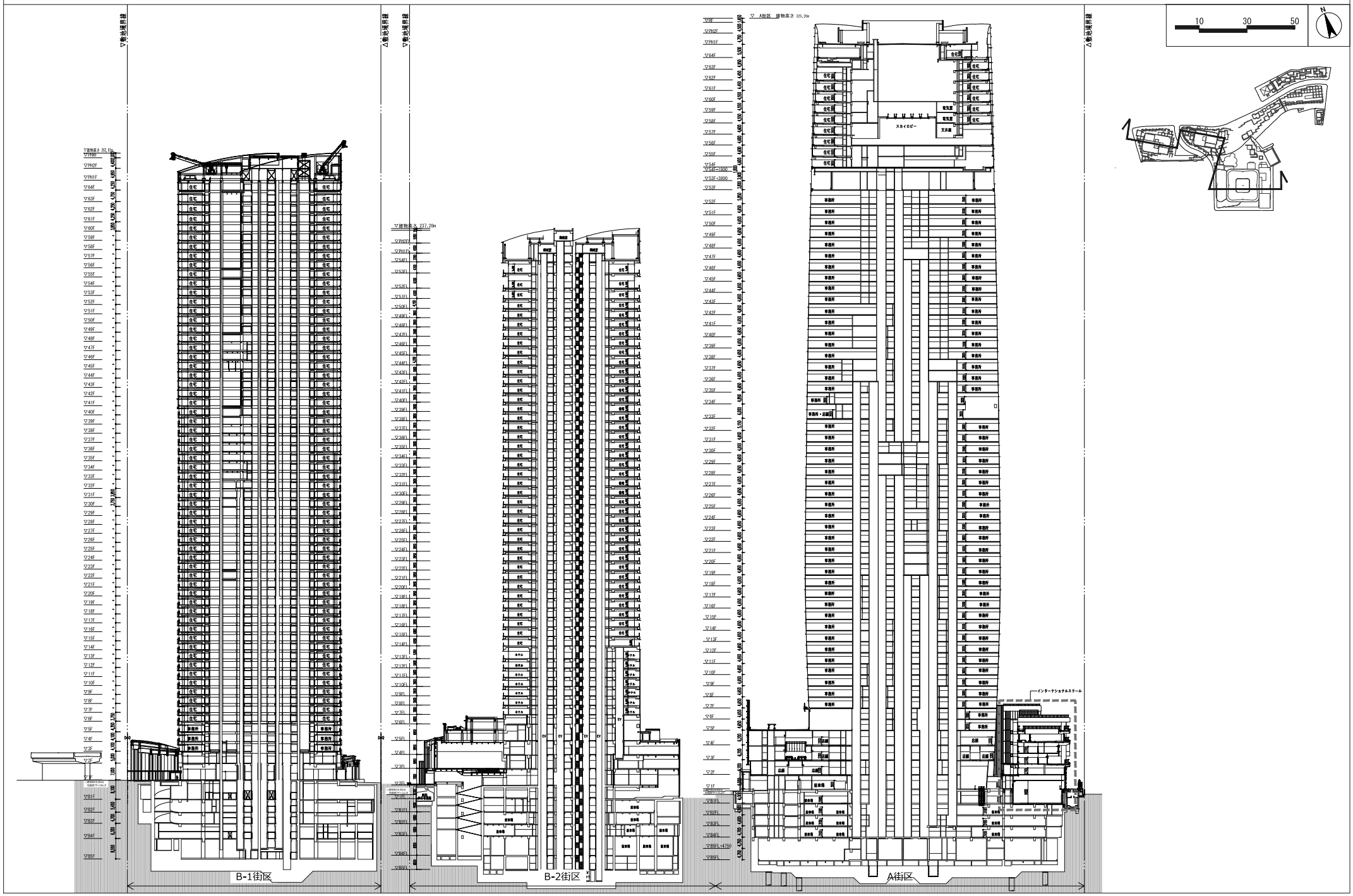

添付書類（3）-①　施設建築物の設計図　全体断面図-2　A0:1/500

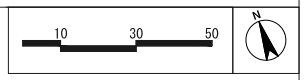

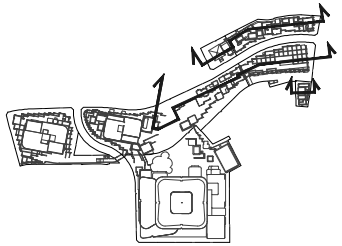

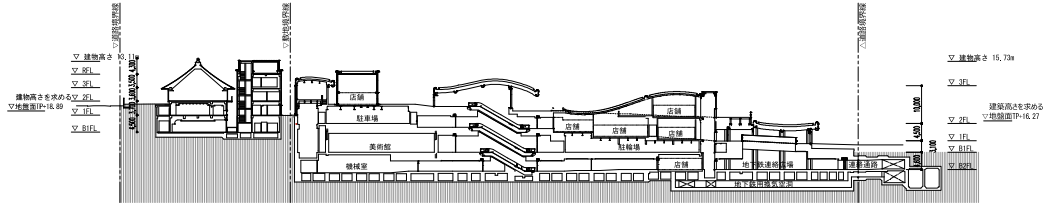

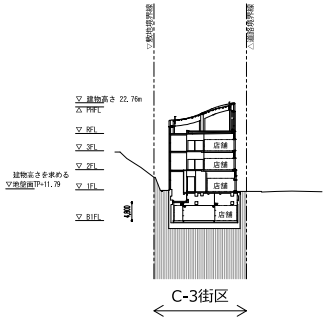

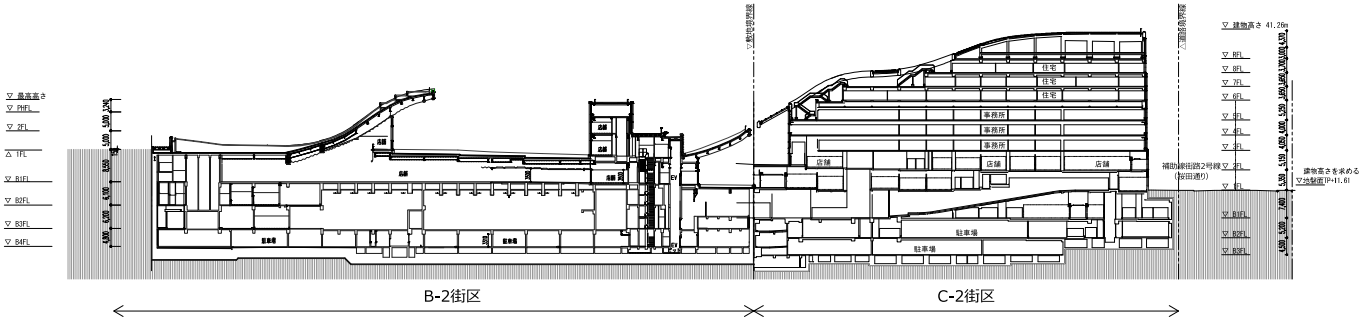

添付書類（3）-①　施設建築物の設計図　全体断面図-3　A0:1/500

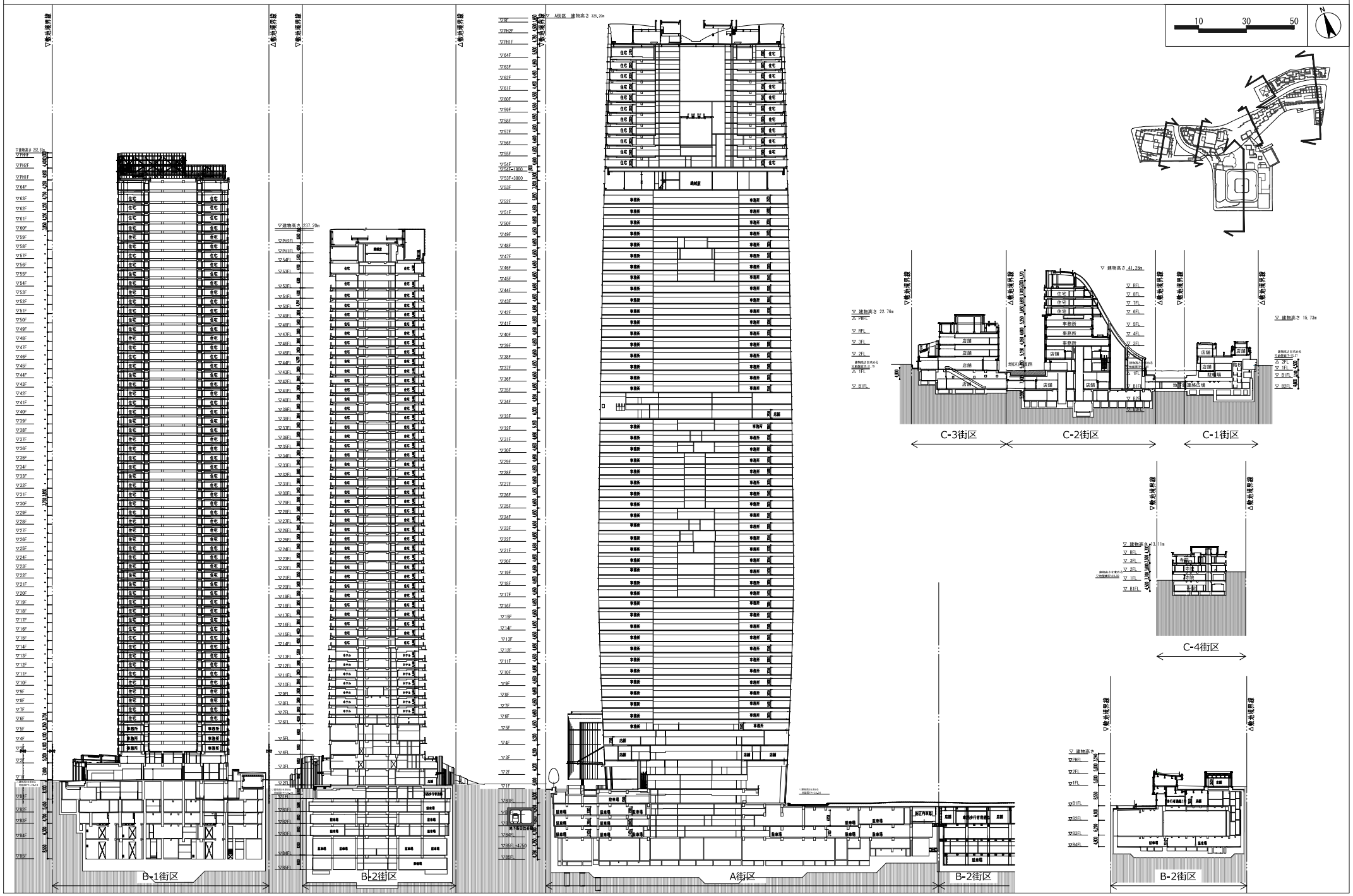

添付書類（3）-②　施設建築物敷地の設計図

配置図　A0:S=1/500

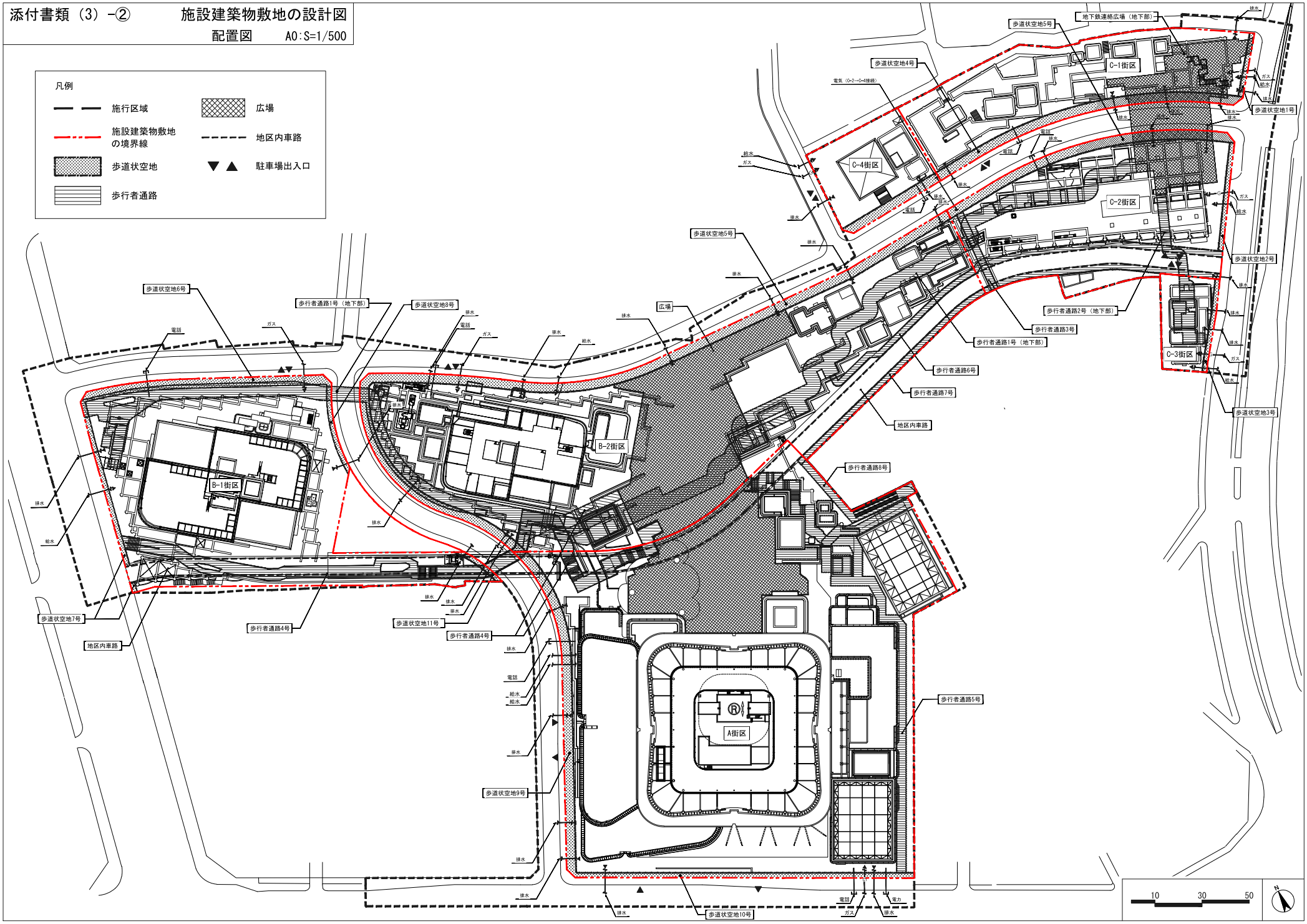

添付書類（3）-③　公共施設の設計図

A0:S=1/500

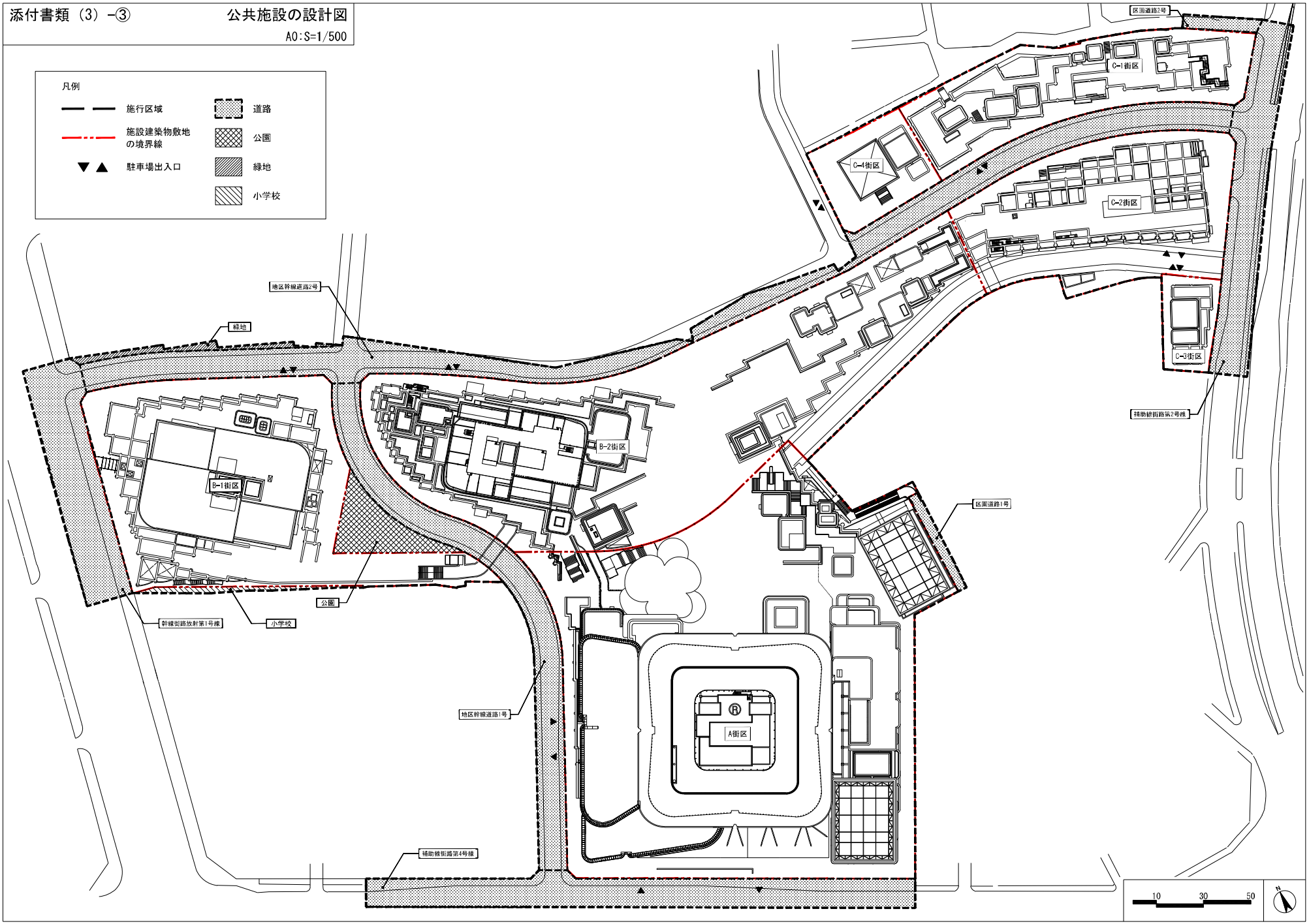

添付書類(3)-③　公共施設の設計図

道路計画平面図(案) S=1:500(A1) S=1:1000(A3)

(幹線街路放射第1号線)

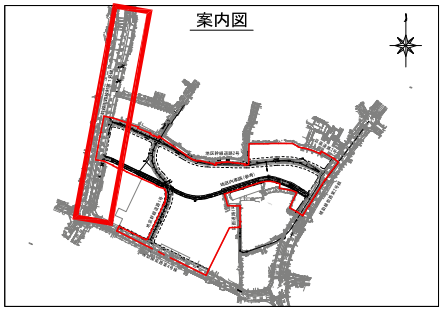

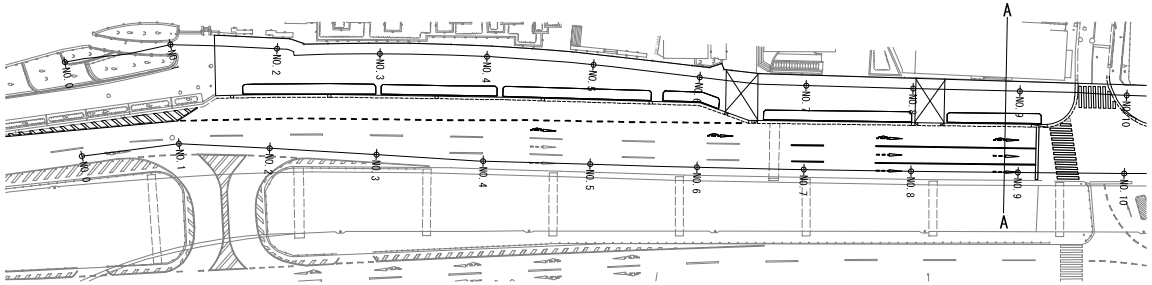

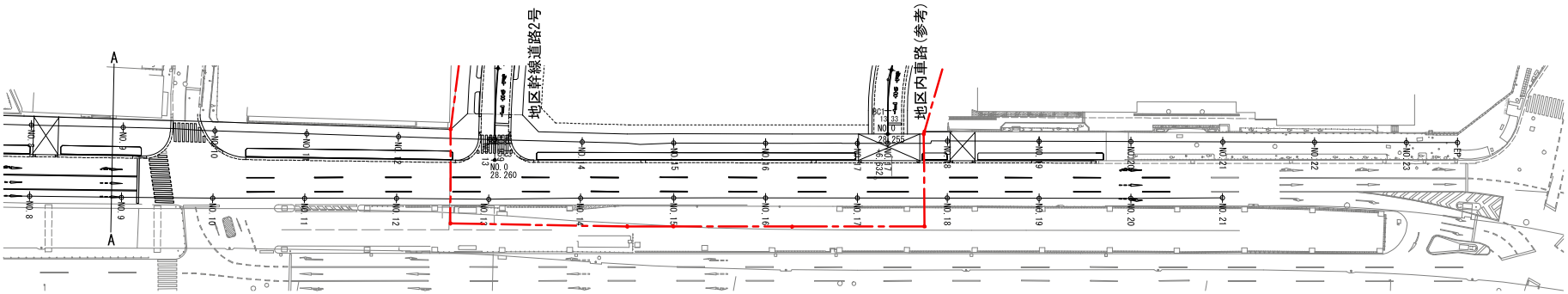

凡例

施行区域線

※詳細な仕様等については、公共施設計画協議の中で決定する。

添付書類(3)-③　公共施設の設計図

縦断図(案)

V=1:100 H=1: 500(A1)
V=1:200 H=1:1000(A3)

(幹線街路放射第1号線 1/2)

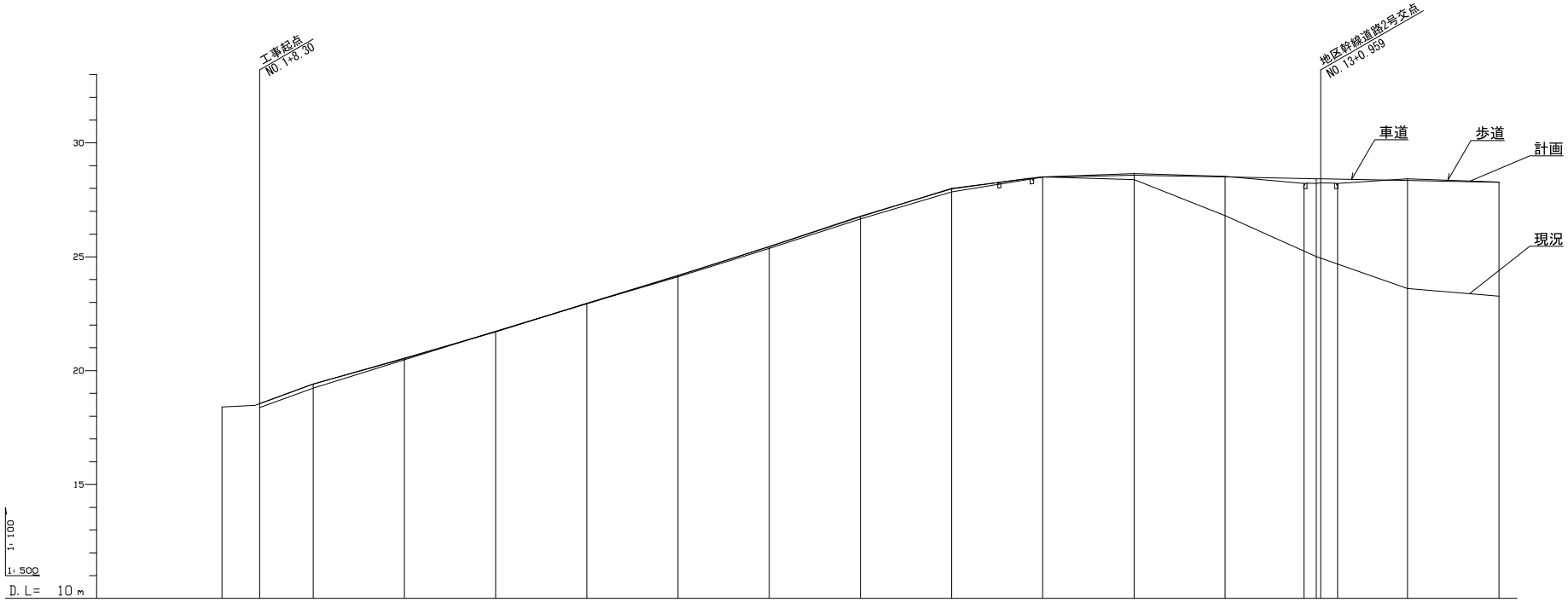

勾配 %（車道）				I=7.31% L=11.703		I=6.25% L=20.000		I=6.19% L=20.000		I=6.17% L=20.000		I=5.89% L=20.000		I=6.22% L=20.000		I=6.44% L=20.000		I=5.97% L=20.000		I=3.22% L=20.000		I=0.40% L=20.000		I=0.32% L=20.000		I=0.49% L=20.000	
計画路面高 m（車道）			18.375		19.230		20.480		21.718		22.951		24.129		25.374		26.661		27.855		28.499		28.578		28.513	
計画路面高 m（歩道）			18.550		19.405		20.528		21.733		22.938		24.170		25.446		26.788		27.981		28.503		28.647		28.534	
地盤高 m		18.40	18.55		19.41		20.55		21.76		22.96		24.18		25.44		26.76		28.00		28.51		28.39		26.81	
追加距離 m	0.000	20.000	28.297		40.000		60.000		80.000		100.000		120.000		140.000		160.000		180.000		200.000		220.000		240.000	
単距離 m	0.000	20.000	8.297		11.703		20.000		20.000		20.000		20.000		20.000		20.000		20.000		20.000		20.000		20.000	
測点 m	NO. 0	NO. 1	+8.297		NO. 2		NO. 3		NO. 4		NO. 5		NO. 6		NO. 7		NO. 8		NO. 9		NO. 10		NO. 11		NO. 12	

勾配 %（車道）		I=0.32% L=20.000		I=0.43% L=20.000	
計画路面高 m（車道）	28.415 28.415		28.350		28.264
計画路面高 m（歩道）	28.224 28.224 28.238		28.224		28.424		28.276
地盤高 m	25.26 25.01 24.91		24.68		23.61		23.27
追加距離 m	257.272 260.000 260.959		264.673		280.000		300.000
単距離 m	17.272 2.728 0.959		3.714		15.327		20.000
測点 m	+17.272 NO.13 +0.959		+4.673		NO. 14		NO. 15

※詳細な仕様等については、公共施設計画協議の中で決定する。

添付書類(3)-③　公共施設の設計図

縦断図(案)

V=1:100 H=1: 500(A1)
V=1:200 H=1:1000(A3)

(幹線街路放射第1号線 2/2)

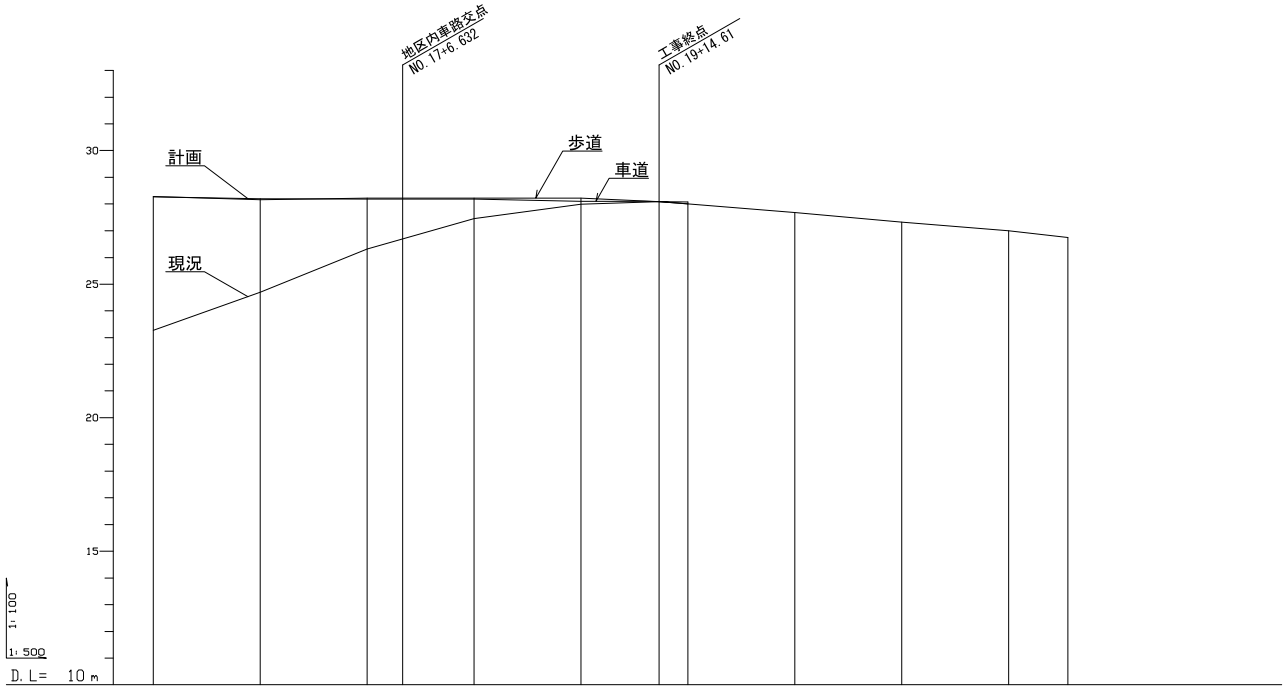

勾配 % (車道)	28.264	28.196	28.187	28.184	28.178	28.100	28.090	28.076			
計画路面高 m (車道)	28.264	28.196	28.187	28.184	28.178	28.100	28.090	28.076			
計画路面高 m (歩道)	28.276	28.167	28.226	28.227	28.228	28.222	28.090	28.000			
地盤高 m	23.27	24.69	26.32	26.69	27.45	27.99	28.09	28.00	27.68	27.32	27.00	26.75
追加距離 m	300.000	320.000	340.000	346.632	360.000	380.000	394.609	400.000	420.000	440.000	460.000	471.115
単距離 m	20.000	20.000	20.000	6.632	13.368	20.000	14.609	5.391	20.000	20.000	20.000	11.115
測点 m	NO. 15	NO. 16	NO. 17	+ 6.632	NO. 18	NO. 19	+14.609	NO. 20	NO. 21	NO. 22	NO. 23	EP

※詳細な仕様等については、公共施設計画協議の中で決定する。

添付書類(3)-③　公共施設の設計図

標準横断図(案) S=1:100(A3)

(幹線街路放射第1号線)

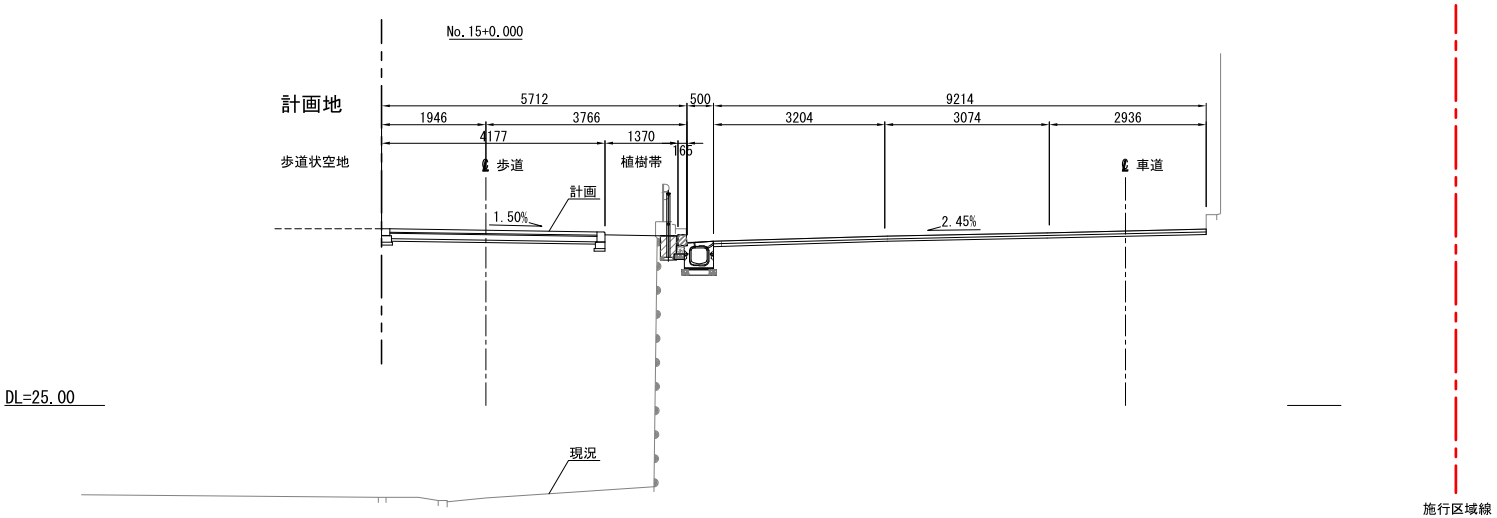

※詳細な仕様等については、公共施設計画協議の中で決定する。

添付書類(3)-③　公共施設の設計図

道路計画平面図(案) S=1:500(A1) S=1:1000(A3)

(補助線街路第2号線)

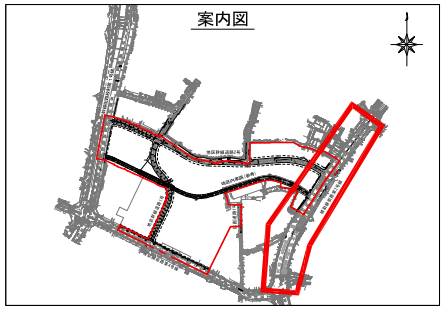

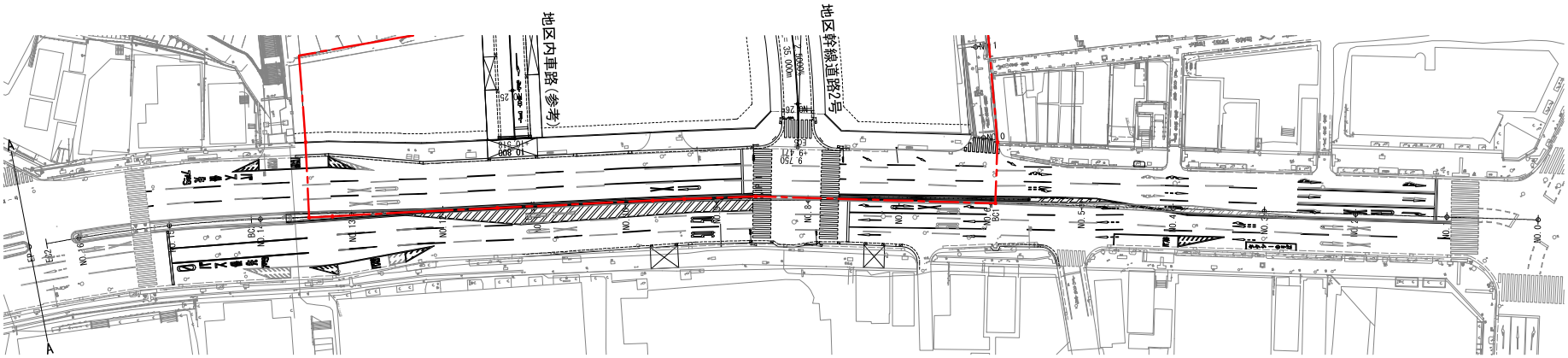

凡例

施行区域線

※詳細な仕様等については、公共施設計画協議の中で決定する。
※バス停の位置形状等の変更に関しては、別途バス事業者等との協議により決定する。

添付書類(3)-③　公共施設の設計図

縦断図(案)

V=1:100 H=1: 500(A1)
V=1:200 H=1:1000(A3)

(補助線街路第2号線)

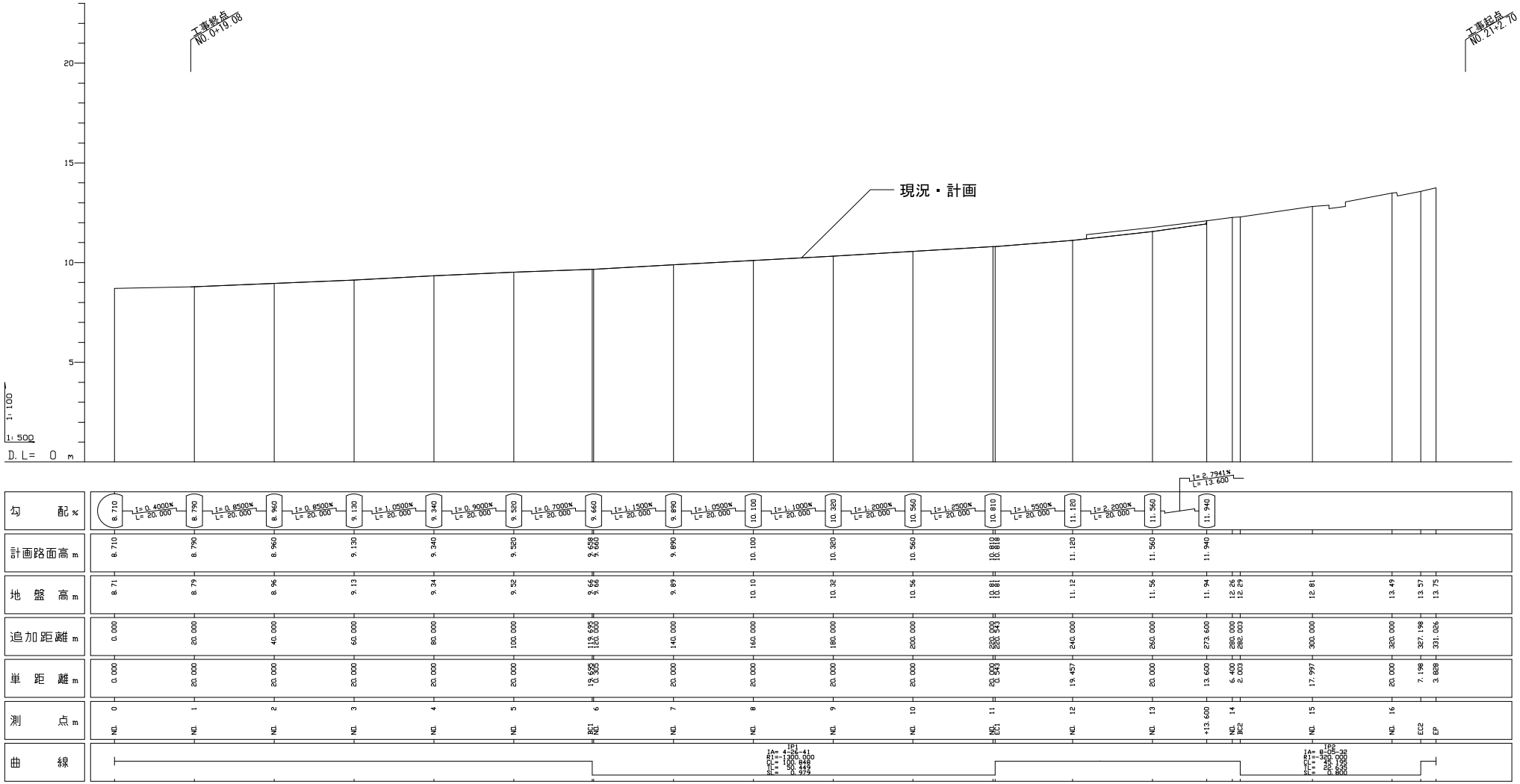

※詳細な仕様等については、公共施設計画協議の中で決定する。

添付書類(3)-③　公共施設の設計図

標準横断図(案) S=1:100(A3)

(補助線街路第2号)

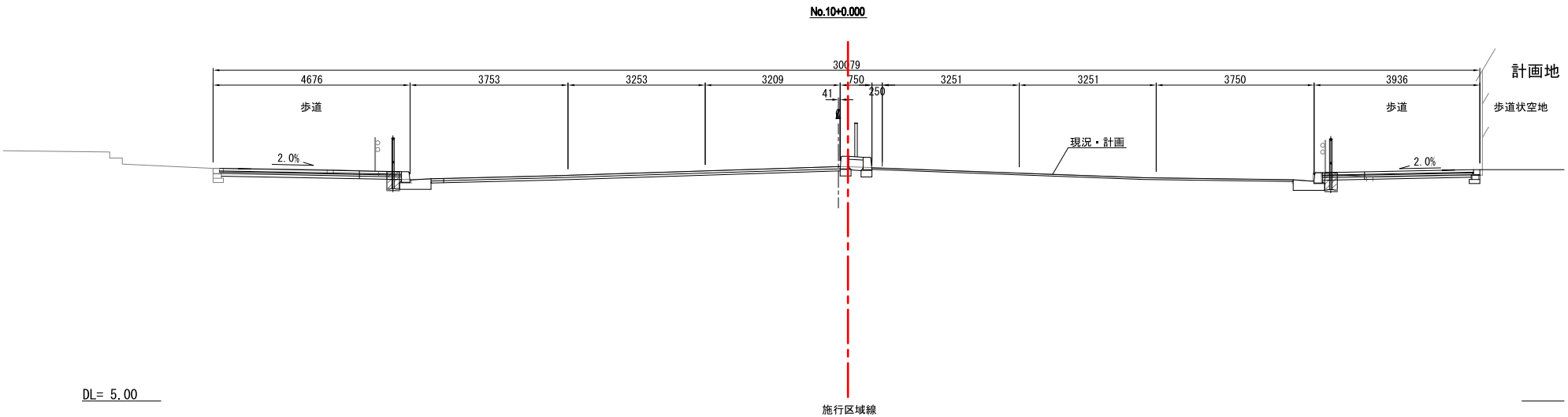

※詳細な仕様等については、公共施設計画協議の中で決定する。

添付書類(3)-③　公共施設の設計図

道路計画平面図(案)　S=1:500(A1)　S=1:1000(A3)

(補助線街路第4号線)

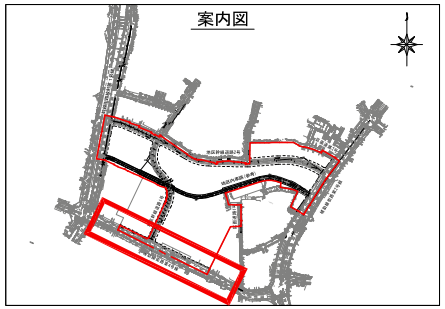

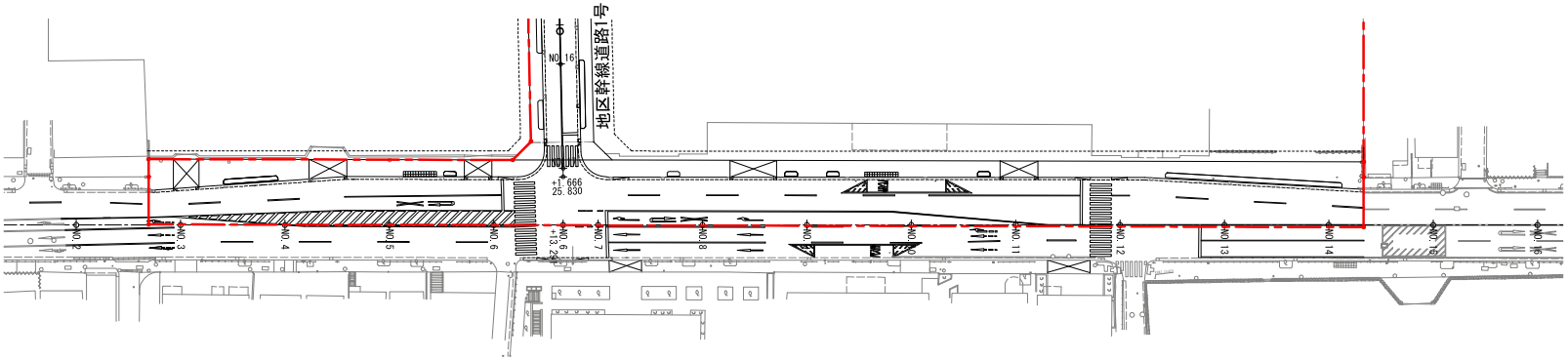

凡例

施行区域線

※詳細な仕様等については、公共施設計画協議の中で決定する。
※バス停の位置形状等の変更に関しては、別途バス事業者等との協議により決定する。

添付書類(3)-③　公共施設の設計図

縦断図(案)

V=1:100 H=1: 500(A1)
V=1:200 H=1:1000(A3)

(補助線街路第4号線)

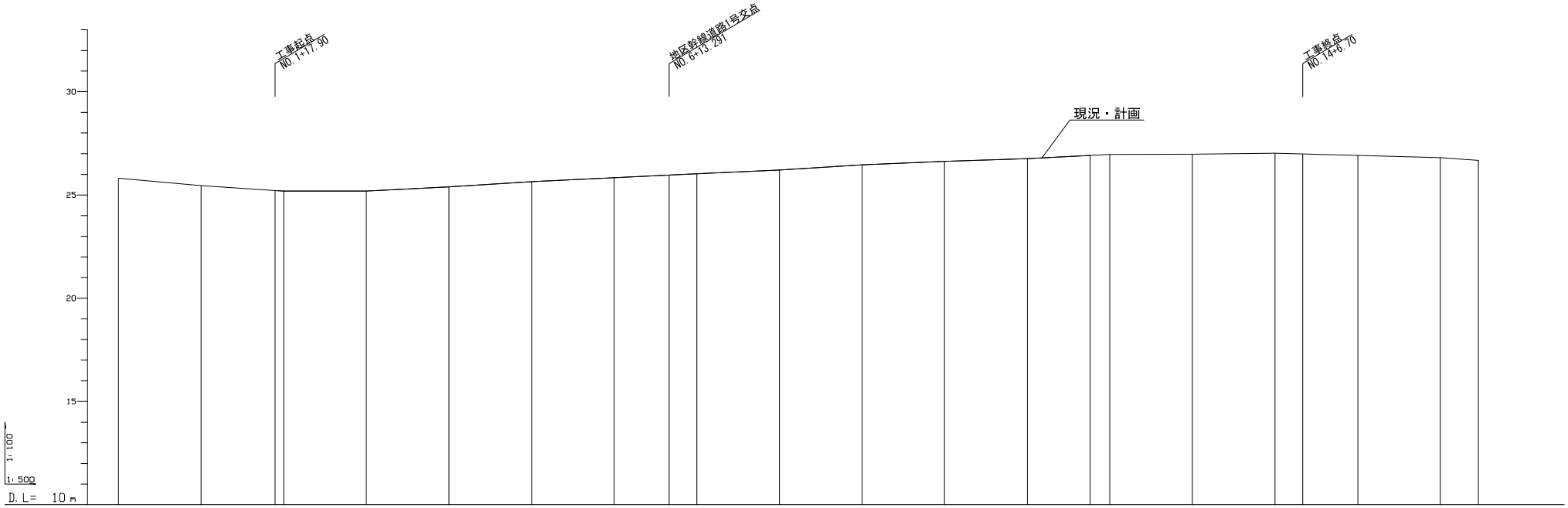

勾　配 %			25.210	25.190	I= 0.00% L= 20.000	25.190	I= 1.00% L= 20.000	25.390	I= 1.25% L= 20.000	25.640	I= 1.00% L= 20.000	25.840	I= 0.95% L= 13.291	25.966	26.030	I= 0.95% L= 6.709	I= 0.90% L= 20.000	26.210	I= 1.20% L= 20.000	26.450	I= 0.95% L= 20.000	26.620	I= 0.70% L= 20.000	26.760	I= 0.98% L= 15.250	26.910	26.960	I= 0.05% L= 20.000	26.970	I= 0.25% L= 20.000	27.020	26.983		
計画路面高 m			25.210	25.190		25.190		25.390		25.640		25.840		25.966	26.030			26.210		26.450		26.620		26.760		26.910	26.960		26.970		27.020	26.983		
地　盤　高 m	25.81	25.45	25.21	25.19		25.19		25.39		25.64		25.84		25.96	26.02			26.21		26.44		26.61		26.75		26.91	26.96		26.97		27.02	26.98	26.91	26.80	26.67
追加距離 m	0.000	20.000	37.900	40.000		60.000		80.000		100.000		120.000		133.291	140.000			160.000		180.000		200.000		220.000		235.250	240.000		260.000		280.000	286.700	300.000	320.000	329.174
単　距　離 m	0.000	20.000	17.900	2.100		20.000		20.000		20.000		20.000		13.291	6.709			20.000		20.000		20.000		20.000		15.250	4.750		20.000		20.000	6.700	13.300	20.000	9.174
測　点 m	NO. 0	NO. 1	+17.900	NO. 2		NO. 3		NO. 4		NO. 5		NO. 6		+13.291	NO. 7			NO. 8		NO. 9		NO. 10		NO. 11		+15.250	NO. 12		NO. 13		NO. 14	+6.700	NO. 15	NO. 16	EP
曲　線	L=329.174																																		

※詳細な仕様等については、公共施設計画協議の中で決定する。

添付書類(3)-③　公共施設の設計図

標準横断図(案) S=1:100(A3)

(補助線街路第4号線)

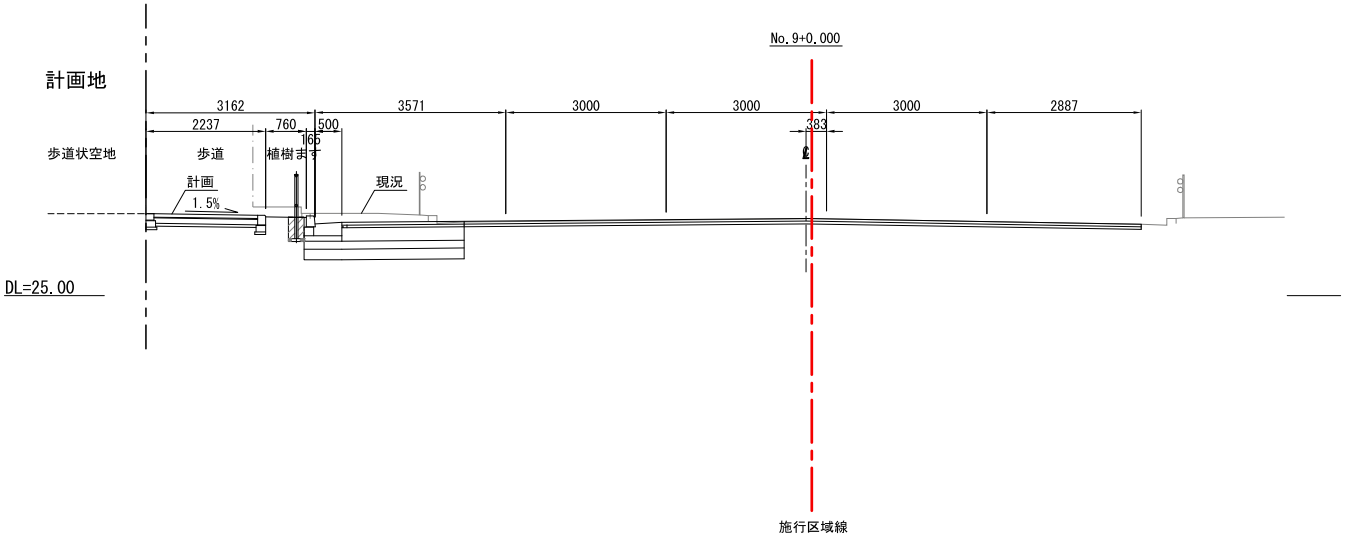

※詳細な仕様等については、公共施設計画協議の中で決定する。

添付書類(3)-③　公共施設の設計図

道路計画平面図(案) S=1:500(A1) S=1:1000(A3)

(地区幹線道路1号)

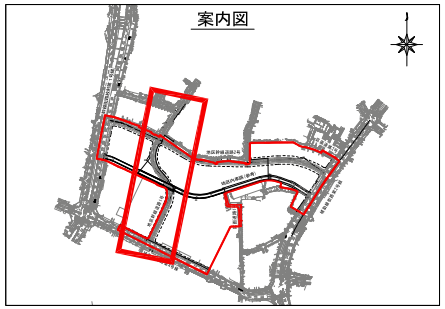

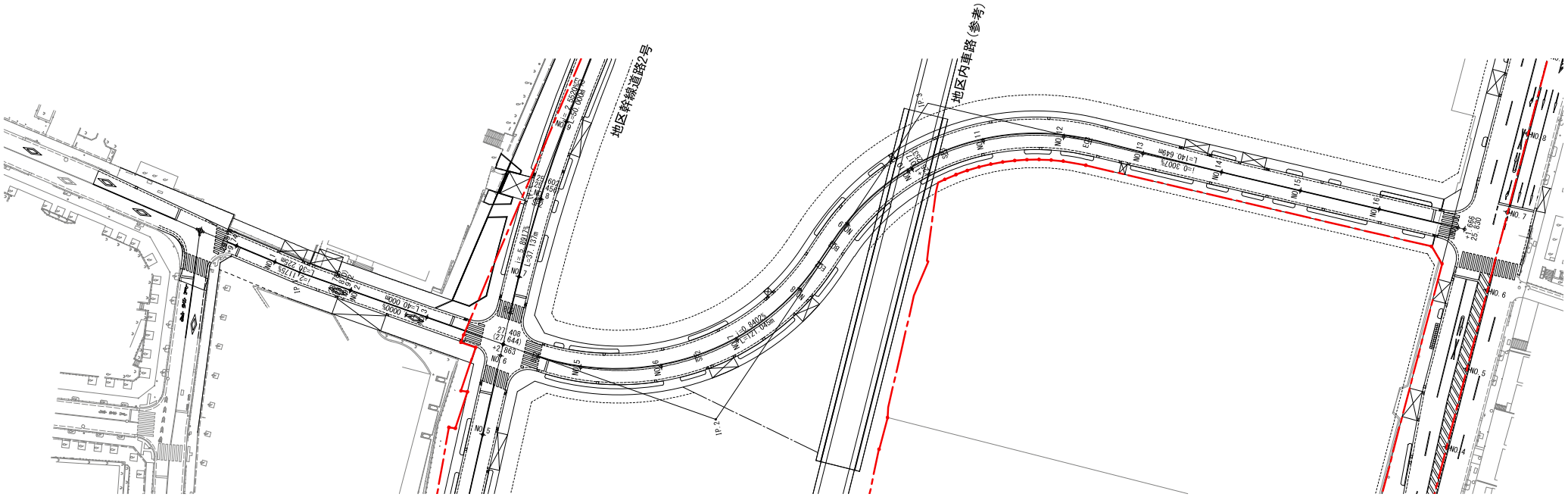

凡例

施行区域線

※詳細な仕様等については、公共施設計画協議の中で決定する。

添付書類(3)-③　公共施設の設計図

縦断図(案)

V=1:100 H=1: 500(A1)
V=1:200 H=1:1000(A3)

(地区幹線道路1号)

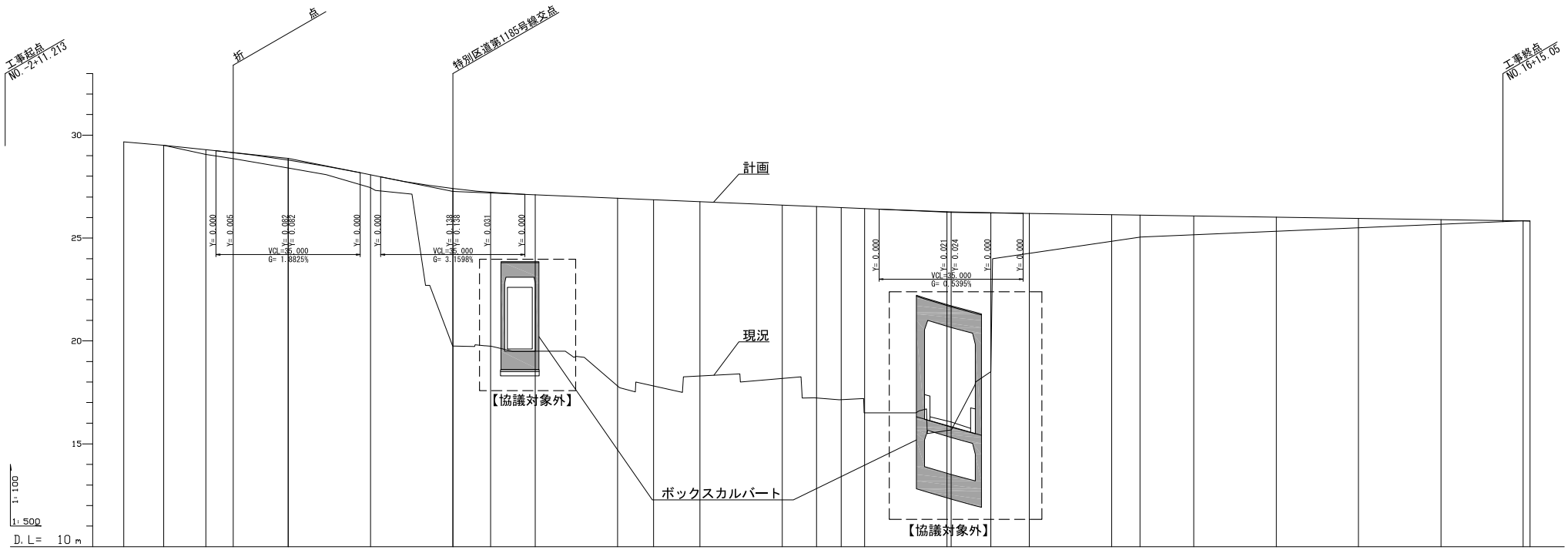

| | | |

添付書類(3)-③　公共施設の設計図

標準横断図(案) S=1:100(A3)

(地区幹線道路1号)

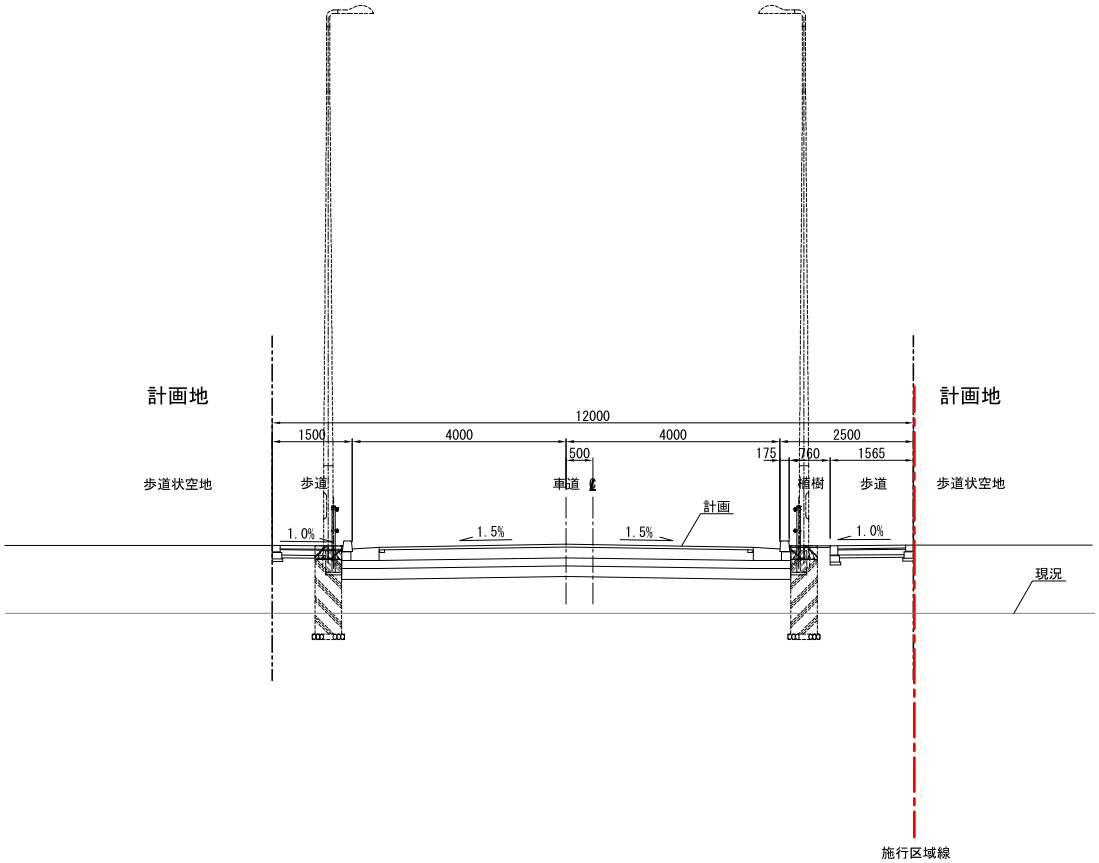

※詳細な仕様等については、公共施設計画協議の中で決定する。

添付書類(3)-③　公共施設の設計図

道路計画平面図(案) S=1:500(A1) S=1:1000(A3)

(地区幹線道路2号 1/2)

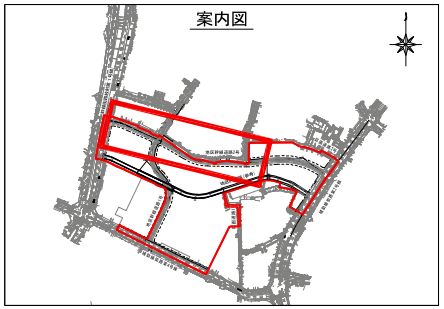

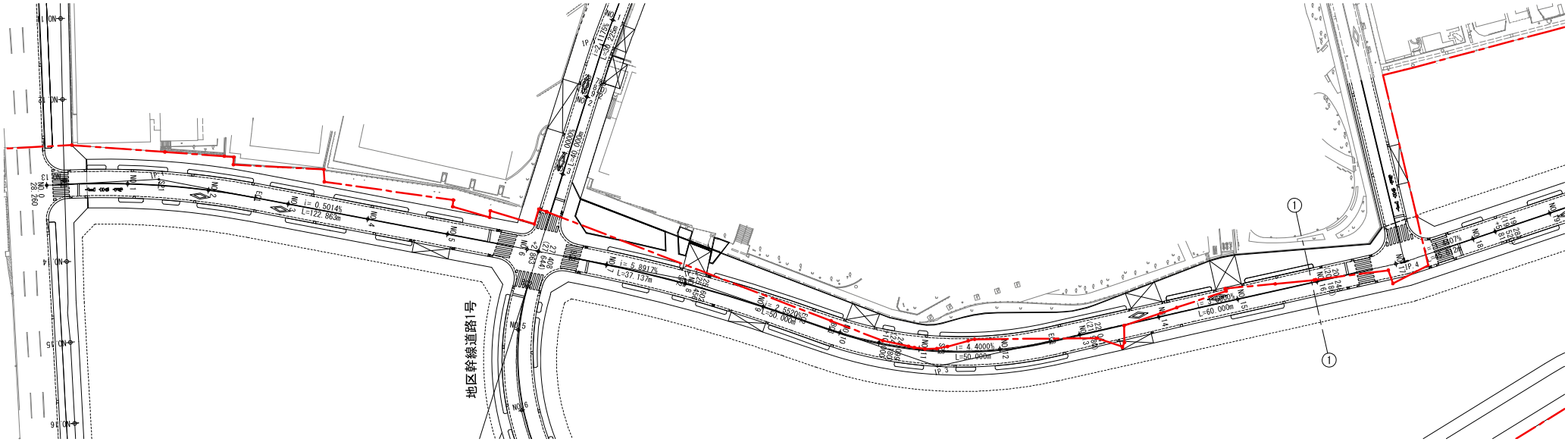

凡例

施行区域線

※詳細な仕様等については、公共施設計画協議の中で決定する。

添付書類(3)-③　公共施設の設計図

道路計画平面図(案) S=1:500(A1) S=1:1000(A3)

(地区幹線道路2号 2/2)

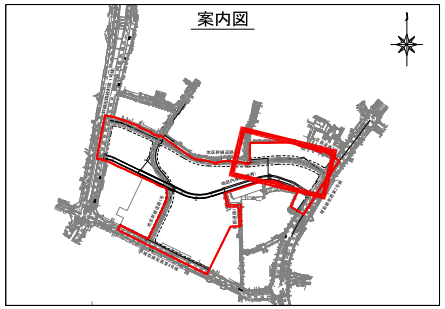

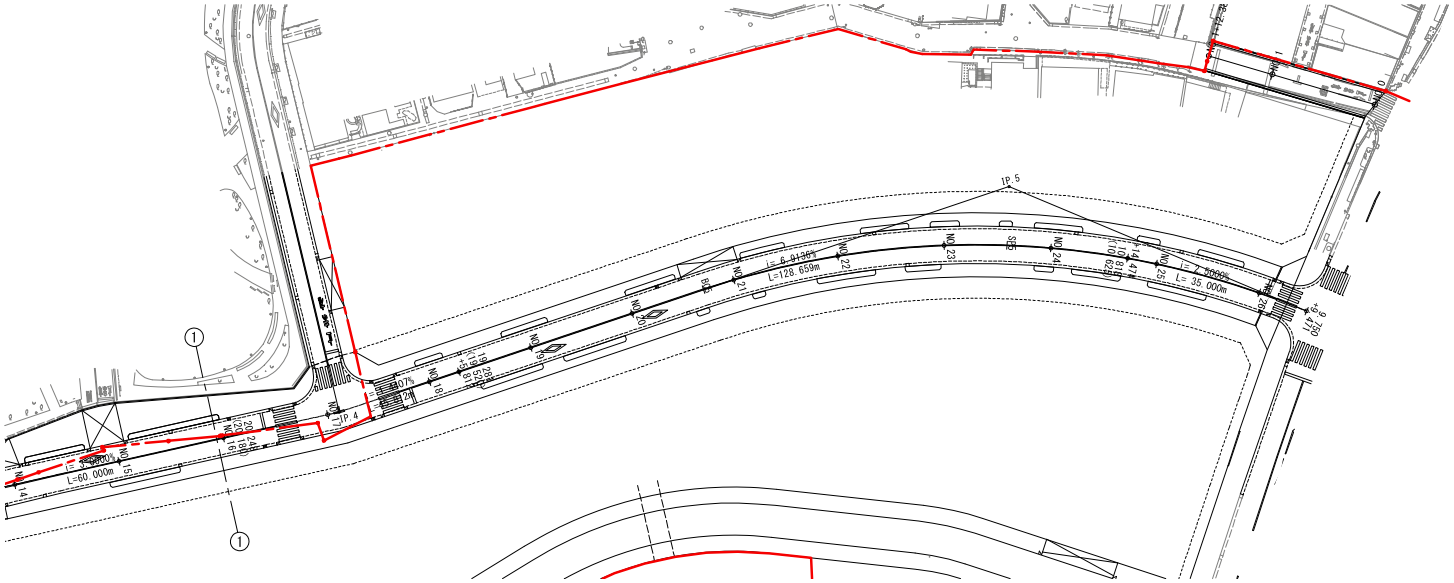

凡例

施行区域線

※詳細な仕様等については、公共施設計画協議の中で決定する。

添付書類(3)-③　公共施設の設計図

縦断図(案)

V=1:100 H=1: 500(A1)
V=1:200 H=1:1000(A3)

(地区幹線道路2号 1/2)

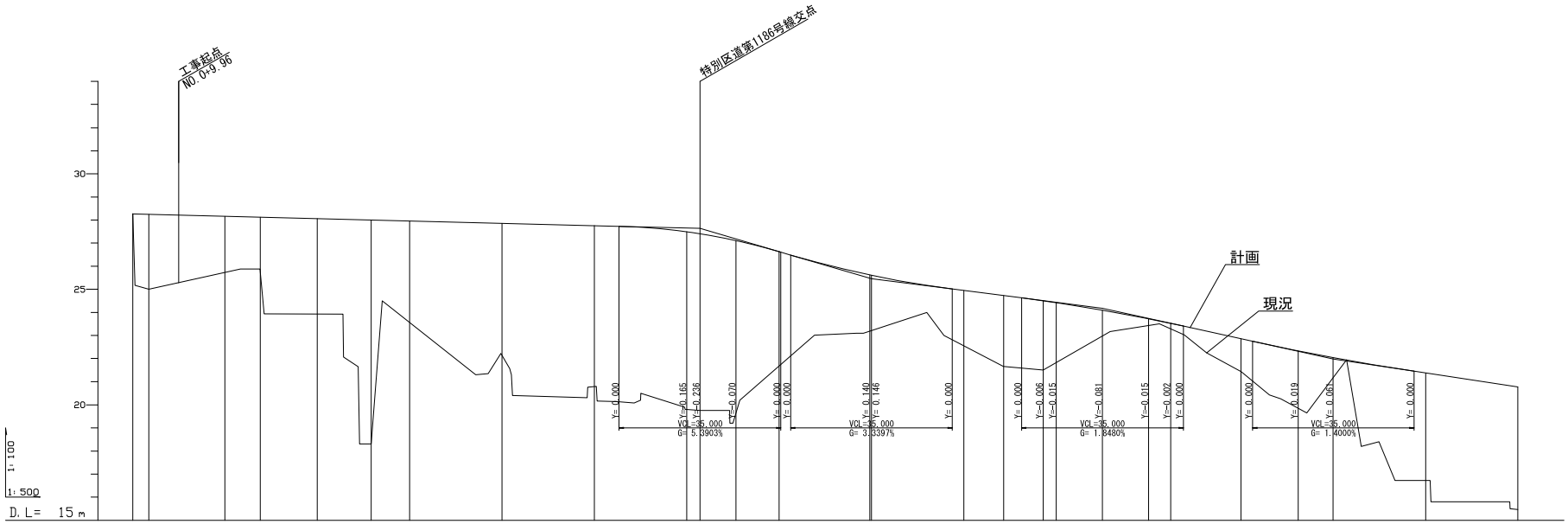

勾配 %	28.260	l= 0.5014%, L= 122.863	27.644	l= 5.8917%, L= 37.137	25.456	l= 2.5520%, L= 50.000	24.180	l= 4.4000%, L= 50.000	21.980																
計画路面高 m	28.260	28.242	28.160	28.122	28.060	28.001	27.959	27.859	27.759	27.493	27.408	27.113	26.634	25.618	25.602	24.946	24.726	24.501	24.420	24.099	23.725	23.528	22.860	22.335	22.041	21.380	20.780
地盤高 m	28.270	25.000	25.723	25.831	23.933	18.320	23.557	22.132	20.792	19.794	19.790	19.654	21.679	23.188	23.213	22.554	21.660	21.501	21.826	22.980	23.427	23.289	21.435	19.846	21.174	16.730	15.470
追加距離 m	0.000	3.551	20.000	27.610	40.000	51.668	60.000	80.000	100.000	120.000	122.863	130.674	140.000	159.633	160.000	180.000	188.593	197.185	200.000	210.000	220.000	224.780	240.000	252.376	260.000	280.000	300.000
単距離 m	0.000	3.551	16.449	7.610	12.390	11.668	8.332	20.000	20.000	20.000	2.863	7.811	9.327	19.633	0.367	20.000	8.593	8.592	2.816	10.000	10.000	4.780	15.220	12.376	7.625	20.000	20.000
測点 m	NO. 0	BC- 1	NO. 1	SP- 1	NO. 2	EC- 1	NO. 3	NO. 4	NO. 5	NO. 6	+ 2.863	BC- 2	NO. 7	SP- 2	NO. 8	NO. 9	EC- 2	BC- 3	NO. 10	+10.000	NO. 11	SP- 3	NO. 12	EC- 3	NO. 13	NO. 14	NO. 15
曲線	IP.1 R =200.000 IA=13-47-4.1 TL= 24.175 CL= 48.117 SL= 1.456											IP.2 R =400.000 IA= 8-17-46.6 TL= 29.010 CL= 57.919 SL= 1.051						IP.3 R =100.000 IA=31-37-19.6 TL= 28.318 CL= 55.191 SL= 3.932									

※詳細な仕様等については、公共施設計画協議の中で決定する。

縦断図(案)

V=1:100 H=1: 500(A1)
V=1:200 H=1:1000(A3)

(地区幹線道路2号 2/2)

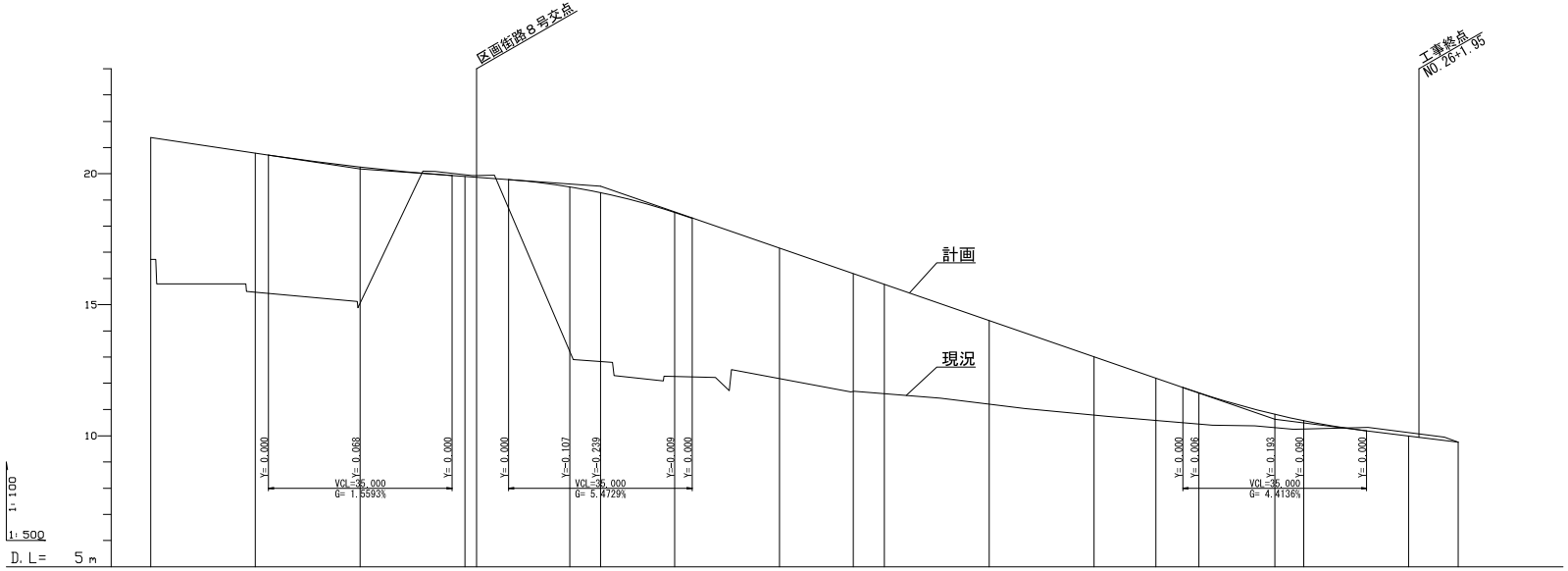

勾　配 %	l= 3.0000% L= 60.000		20.180	l= 1.4407% L= 45.912		19.520					l= 6.9136% L= 128.659					10.625		l= 2.5000% L= 35.000		9.750		
計画路面高 m	21.380	20.780	20.248	19.892	19.860	19.497	19.281	18.531	17.156	16.182	15.774	14.391	13.008	12.194	11.631	10.818	10.577	9.987		9.750		
地　盤　高 m	16.730	15.470	15.065	19.957	19.930	13.206	12.830	12.260	12.183	11.694	11.605	11.205	10.782	10.579	10.443	10.307	10.251	10.123		9.760		
追加距離 m	280.000	300.000	320.000	340.000	342.214	360.000	365.812	380.000	400.000	414.097	420.000	440.000	460.000	471.784	480.000	494.471	500.000	520.000		529.471		
単　距　離 m	20.000	20.000	20.000	20.000	2.214	17.787	5.812	14.188	20.000	14.097	5.903	20.000	20.000	11.784	8.216	14.471	5.529	20.000		9.471		
測　点 m	NO. 14	NO. 15	NO. 16	NO. 17	+ 2.214	NO. 18	+ 5.812	NO. 19	NO. 20	BC- 5	NO. 21	NO. 22	NO. 23	SP- 5	NO. 24	+14.471	NO. 25	NO. 26		EC- 5		
曲　線	IP.4 IA= 6- 1- 8.5											IP.5 R =160.000 IA=41-18-54.4			TL= 60.324 CL=115.374 SL= 10.994							

※詳細な仕様等については、公共施設計画協議の中で決定する。

添付書類(3)-③　公共施設の設計図

標準横断図(案) S=1:100(A3)

(地区幹線道路2号)

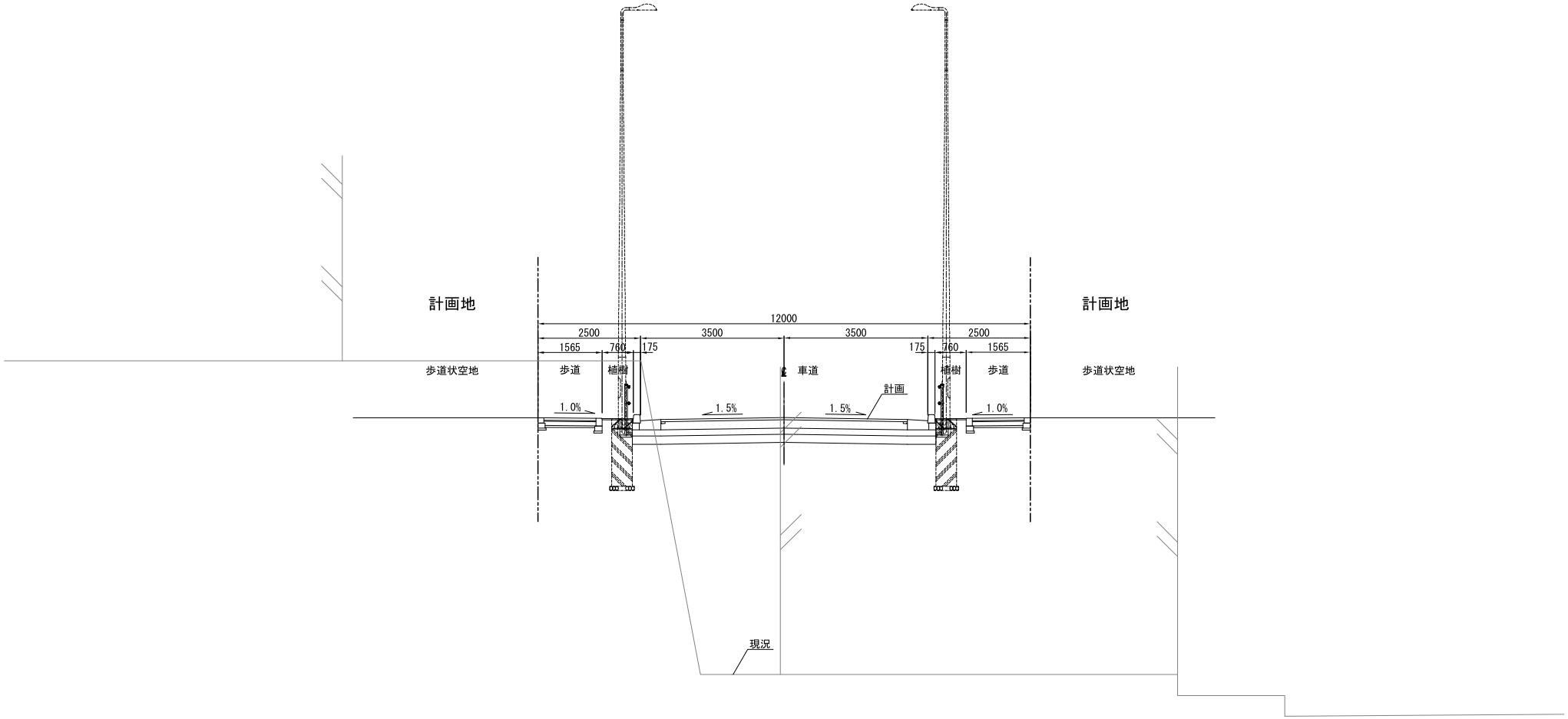

※詳細な仕様等については、公共施設計画協議の中で決定する。

添付書類(3)-③　公共施設の設計図

道路計画平面図・縦断図・標準横断図(案)

（区画道路1号）

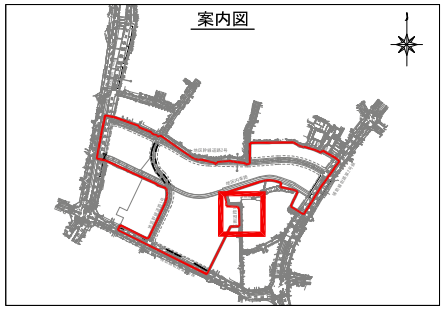

平　面　図 S=1:500(A1)　S=1:1000(A3)

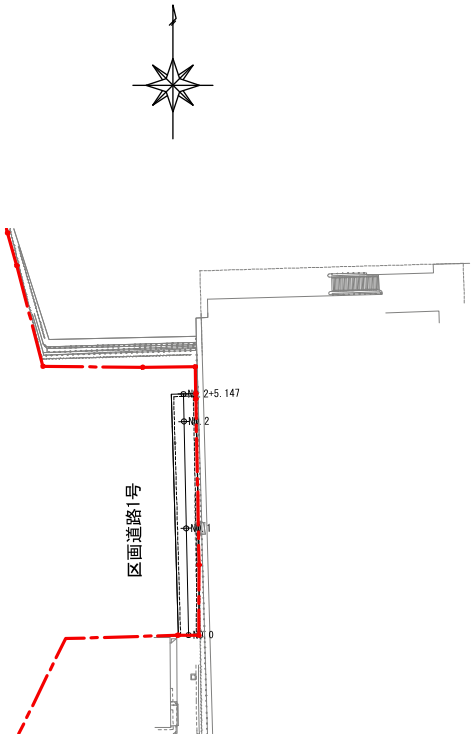

縦　断　図 V=1:100 H=1: 500(A1) V=1:200 H=1:1000(A3)

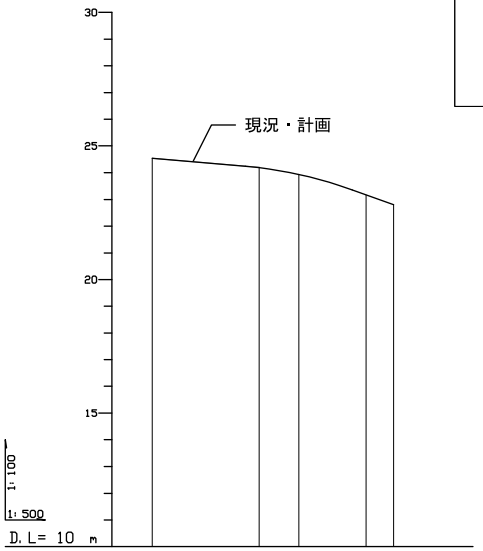

勾　配 %	24.550	I= 1.7486% L= 27.450	24.070	I= 7.17649% L= 17.697	22.800
計画路面高 m	24.550	24.191	23.934	23.169	22.800
地　盤　高 m	24.55	24.20	24.03	23.22	22.80
追加距離 m	0.000	20.000	27.450	40.000	45.147
単　距　離 m	0.000	20.000	7.450	12.550	5.147
測　点 m	NO. 0	NO. 1	+ 7.450	NO. 2	EP
曲　線					

標準横断図　S=1:100(A1)　S=1:200(A3)

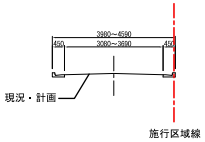

凡例

施行区域線

※詳細な仕様等については、公共施設計画協議の中で決定する。

添付書類(3)-③　公共施設の設計図

道路計画平面図・縦断図・標準横断図(案)

（区画道路2号）

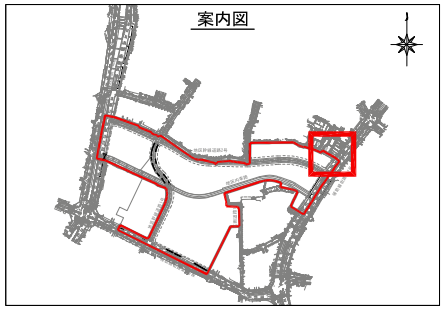

平　面　図 S=1:500(A1)　S=1:1000(A3)

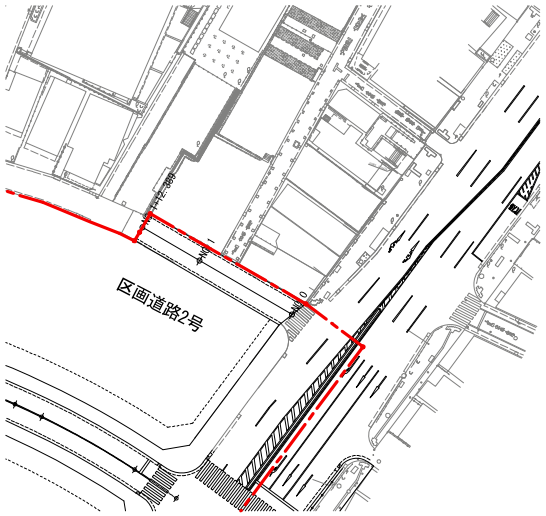

縦　断　図 V=1:100 H=1: 500(A1) V=1:200 H=1:1000(A3)

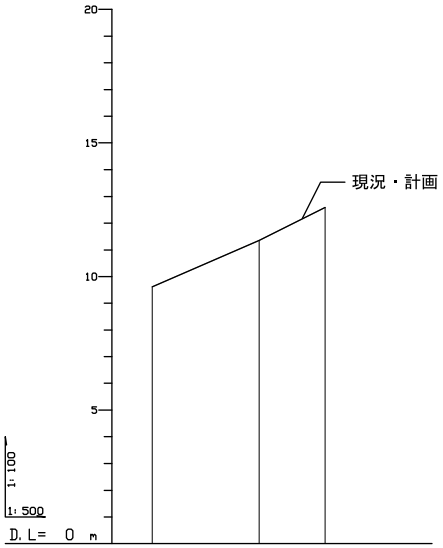

勾　配 %	9.610	i= 8.700% L= 20.000	11.350	i= 9.928% L= 12.389	12.580
計画路面高 m	9.610		9.610		12.580
地　盤　高 m	9.61		11.35		12.58
追加距離 m	0.000		20.000		32.389
単　距　離 m	0.000		20.000		12.389
測　点 m	NO. 0		NO. 1		+12.389
曲　線					

標準横断図　S=1:100(A1)　S=1:200(A3)

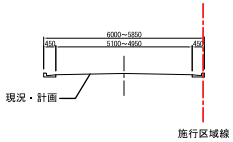

凡例

施行区域線

※詳細な仕様等については、公共施設計画協議の中で決定する。

添付書類(3)-③　公共施設の設計図

計画平面図・縦断図・横断図(案)

（ 公 園 ）

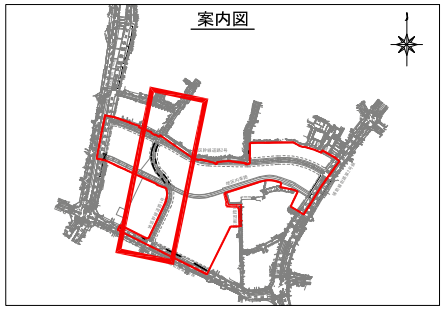

平面図　S=1:500(A1)　S=1:1000(A3)

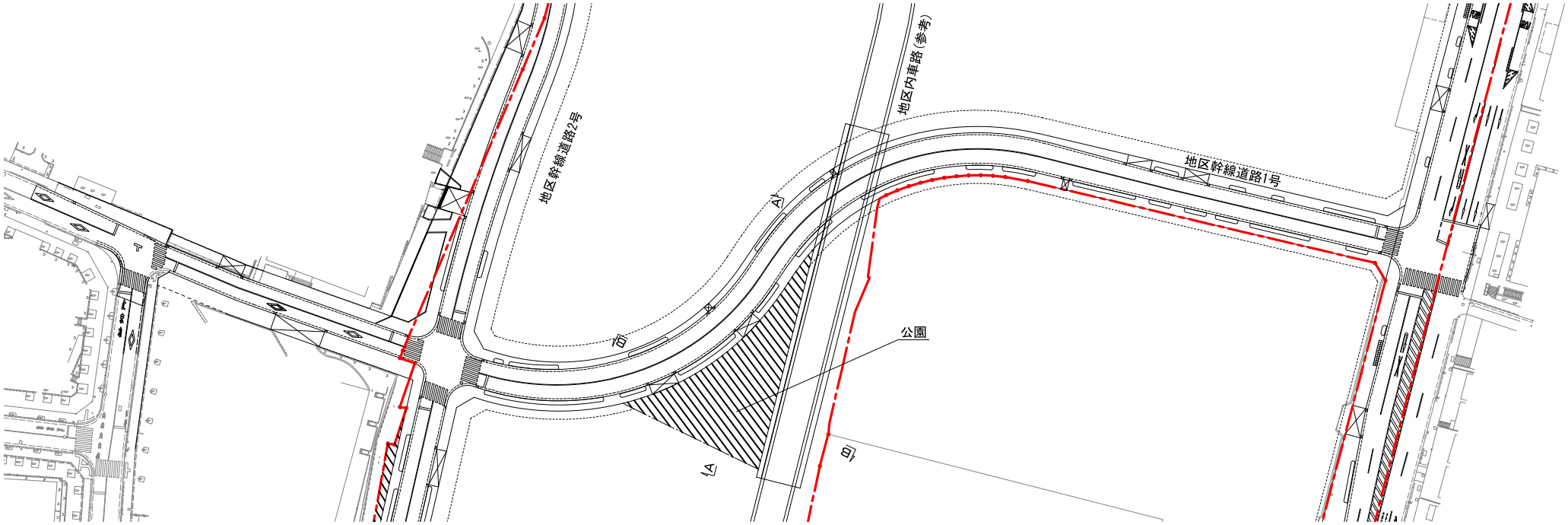

縦断図・横断図　S=1:100(A1)　S=1:200(A3)

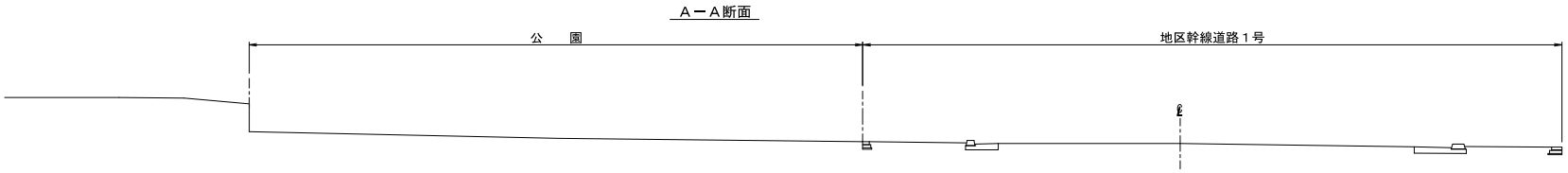

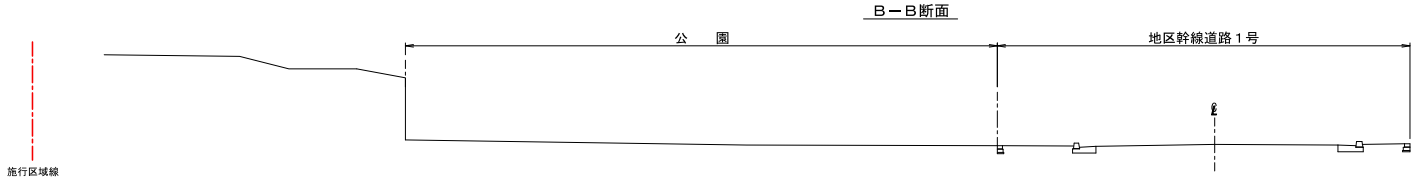

凡例

施行区域線

※詳細な仕様等については、公共施設計画協議の中で決定する。

添付書類(3)-③　公共施設の設計図

計画平面図・縦断図・標準横断図(案)

（ 緑 地 ）

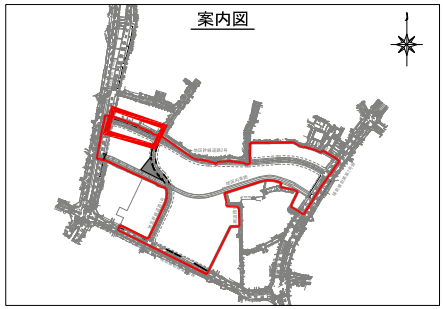

平面図 S=1:500(A1)　S=1:1000(A3)

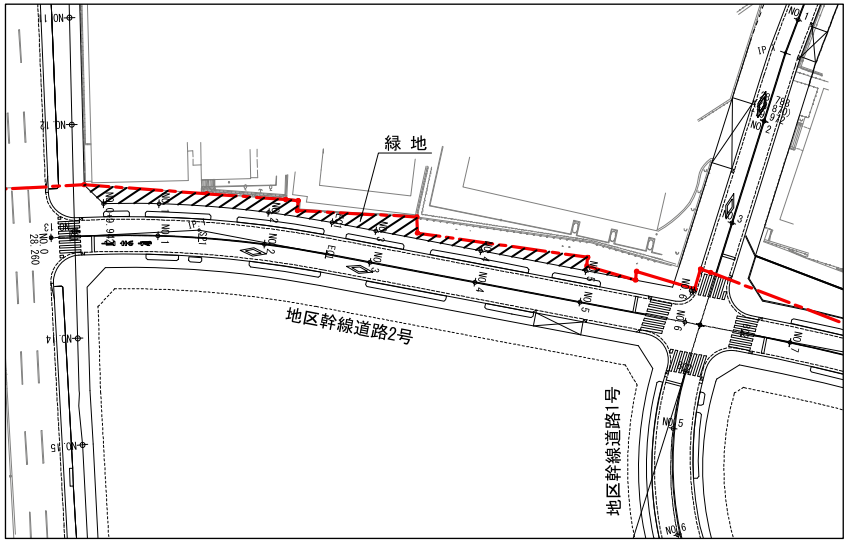

縦断図　V=1:100 H=1: 500(A1)　V=1:200 H=1:1000(A3)

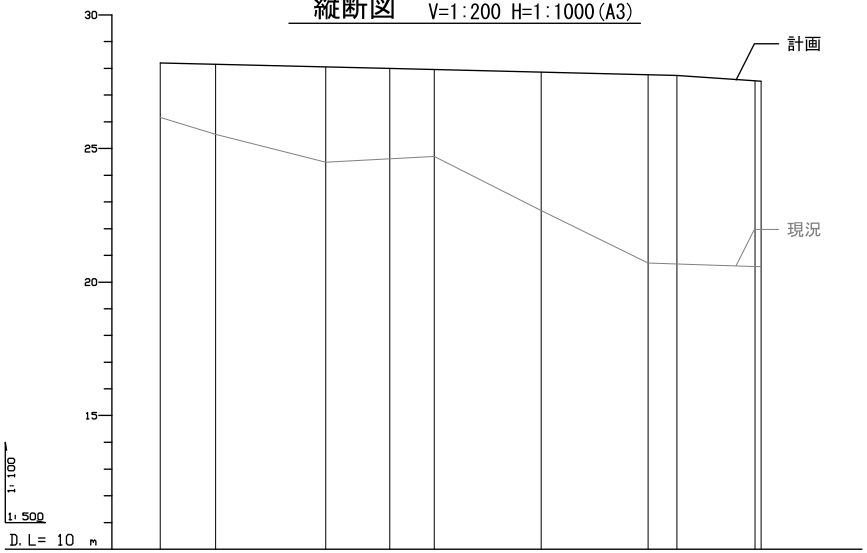

勾　配 %	28.207	I= 0.4863% L= 42.978		27.998	I= 0.5010% L= 53.695		27.729	I= 1.3474% L= 15.734	27.517
計画路面高 m	28.207	28.157	28.057	27.998	27.956	27.856	27.756	27.729	27.528 27.517
地　盤　高 m	26.16	25.53	24.49	24.61	24.70	22.68	20.72	20.68	20.58 20.38
追加距離 m	0.000	10.360	30.960	42.978	51.310	71.310	91.310	96.673	111.310 112.407
単　距　離 m	0.000	10.360	20.600	12.018	8.332	20.000	20.000	5.363	20.000 1.097
測　点 m	NO. 0 +9.942	NO. 1	NO. 2	EC. 1	NO. 3	NO. 4	NO. 5	+5.363	NO. 6 +1.097
曲　線		R=206　CL=42.978							

標準横断図　S=1:100(A1)　S=1:200(A3)

(NO.3)

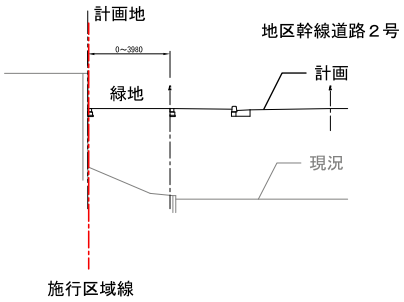

凡例

施行区域線

※詳細な仕様等については、公共施設計画協議の中で決定する。

添付書類(3)-③　公共施設の設計図

計画平面図・横断図(案)

（ 小学校 ）

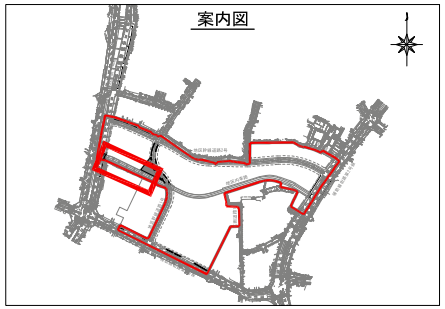

平面図 S=1:500(A1)　S=1:1000(A3)

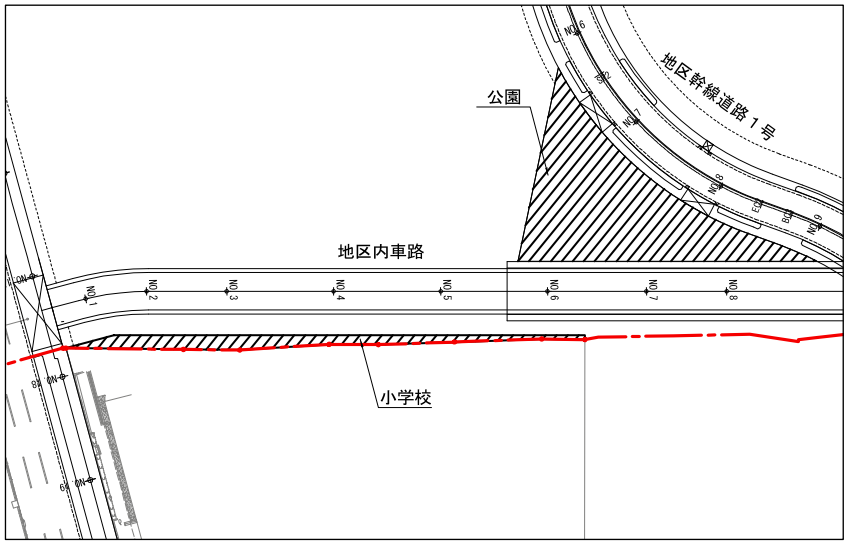

断面図 S=1:100(A1)　S=1:200(A3)

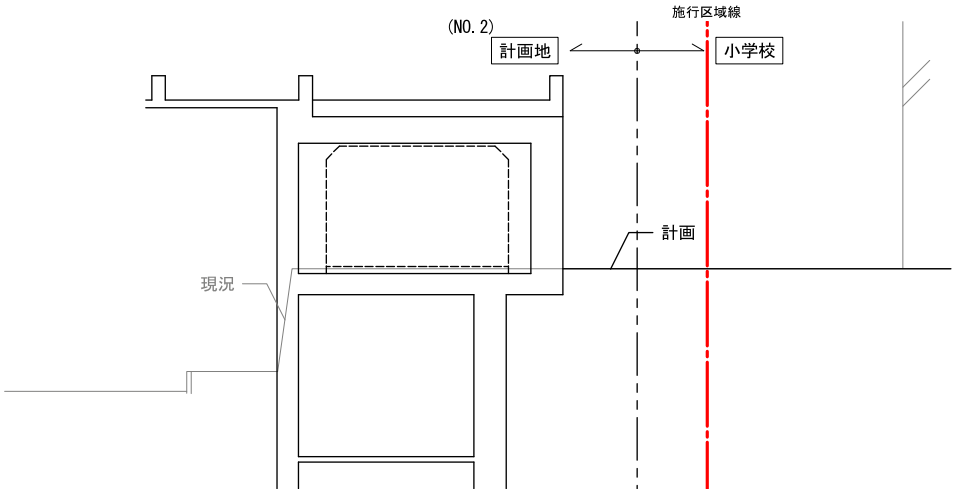

断面図 S=1:100(A1)　S=1:200(A3)

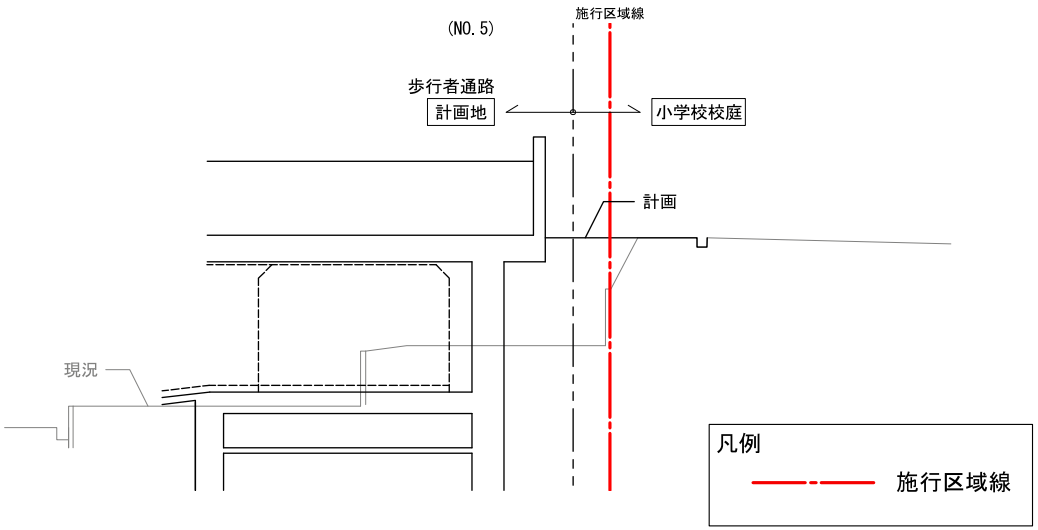

※詳細な仕様等については、公共施設計画協議の中で決定する。