

符号	X	Y	備考
P 1	216.794	188.504	金沢区 区 北
P 2	216.972	187.127	ペイント
P 3	204.570	170.131	コンクリート 区 北
P 4	204.830	168.878	金沢区 区 北
P 5	188.914	180.257	御影石 区 北
P 6	188.482	179.452	コンクリート 区 北
S 1	225.316	189.766	建 物 角
S 2	221.228	192.618	建 物 角
S 3	218.934	193.464	マンホール 蓋
S 4	204.035	166.549	建 物 角
S 5	203.784	167.441	コンクリート 管 角
S 6	201.134	168.420	建 物 角
S 7	195.133	172.125	建 物 角
S 8	188.918	178.613	建 物 角
S 9	188.406	179.431	新
S 10	187.513	181.543	プロダクト 角
S 11	189.214	180.797	プロダクト 角
S 12	185.422	181.135	プロダクト 角
S 13	198.939	198.439	プロダクト 角
S 14	198.376	198.762	プロダクト 角
S 15	196.041	200.092	プロダクト 角
S 16	197.677	206.251	万年 角
S 17	200.495	206.116	建 物 角
S 18	205.910	201.746	建 物 角
S 19	207.161	201.195	新
S 20	215.820	203.320	建 物 角
S 21	217.461	203.512	建 物 角
S 22	155.991	170.021	コンクリート
S 23	152.329	173.073	コンクリート
S 24	156.303	186.687	万年 角
S 25	155.672	187.105	建 物 角
S 26	158.859	191.949	建 物 角
S 27	159.279	194.253	建 物 角
S 28	160.539	197.795	建 物 角
S 29	163.320	190.550	新
S 30	163.634	191.427	新
S 31	167.727	217.034	建 物 角
S 32	171.908	214.793	コンクリート
S 33	171.195	221.187	万年 角
S 34	171.963	221.836	建 物 角
S 35	176.370	219.060	建 物 角
S 36	179.129	216.423	建 物 角
S 37	180.902	215.490	建 物 角
S 38	182.781	214.422	万年 角
S 39	165.012	191.255	プロダクト 角
S 40	164.260	193.108	プロダクト 角

符号	X	Y	備考
P 7	199.331	199.158	御影石 区 北
P 8	204.199	196.382	金沢区 区 北


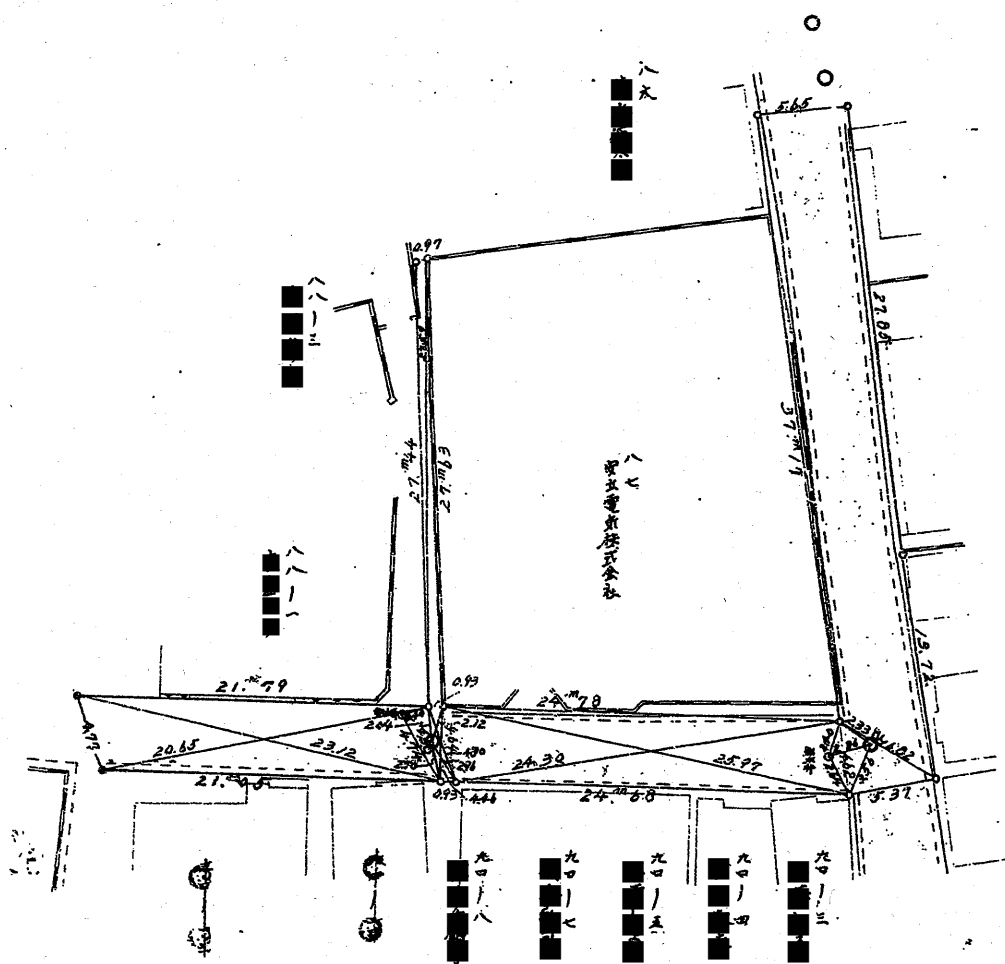
縮尺 1/250

この境界図の中で、  
地番に所有者名が併記してある箇所は、  
境界確認(境界承諾)箇所であり、  
それ以外は、境界未確認(境界未承諾)  
箇所である。

公共用地境界図

原図番号	港 62 年第 2229 号		
地 先	85-1	86	
土 地 番	港区南麻布三丁目 87 88-2		
地 番	88-3		
文書番号	財用境申第 200 号	確定延長 76 <sup>m</sup> 92	凡 確定点 ○
受 付	昭和 42 年 7 月 22 日	確認延長 5 <sup>m</sup> 60	凡 確認点 ●
立 会	昭和 42 年 10 月 29 日	計 102 <sup>m</sup> 52	凡 境界線 —
申請者		縮尺 1/250	凡 石 標 ⊙
決 定	昭和 62 年 2 月 23 日	摘要 公 図 504 号 1975 年 考 既	
課 長	主 査 担 当 照 査	港区旧道踏台帳 考 既	
		( 水 路 敷 )	

東京都財務局用地部境界確定課



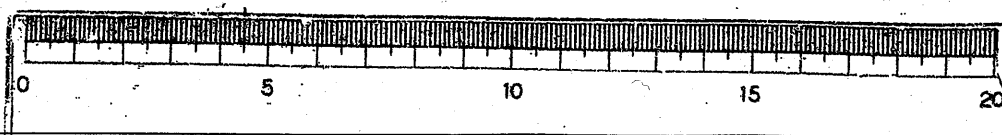
港区南麻布三丁目

九九九九八八八八  
口口口口口口口口  
||| ||| ||| ||| |||  
八七五四三三一

番地先  
水道  
路路  
敷境界  
図

この境界図の中で、  
地番に所有者名が併記してある箇所は、  
境界確認(境界承諾)箇所であり、  
それ以外は、境界未確認(境界未承諾)  
箇所である。

東京建設局用境界確定簿			
290	年 第		
昭和29年5月10日確定	14170	凡例	確定点
昭和29年6月7日確定			境界点
昭和29年6月1日	14170		境界線
	8/300		石標
主 田 野 田 兼一 代表 麻布9号			印
1133号			印



1:15 11-064