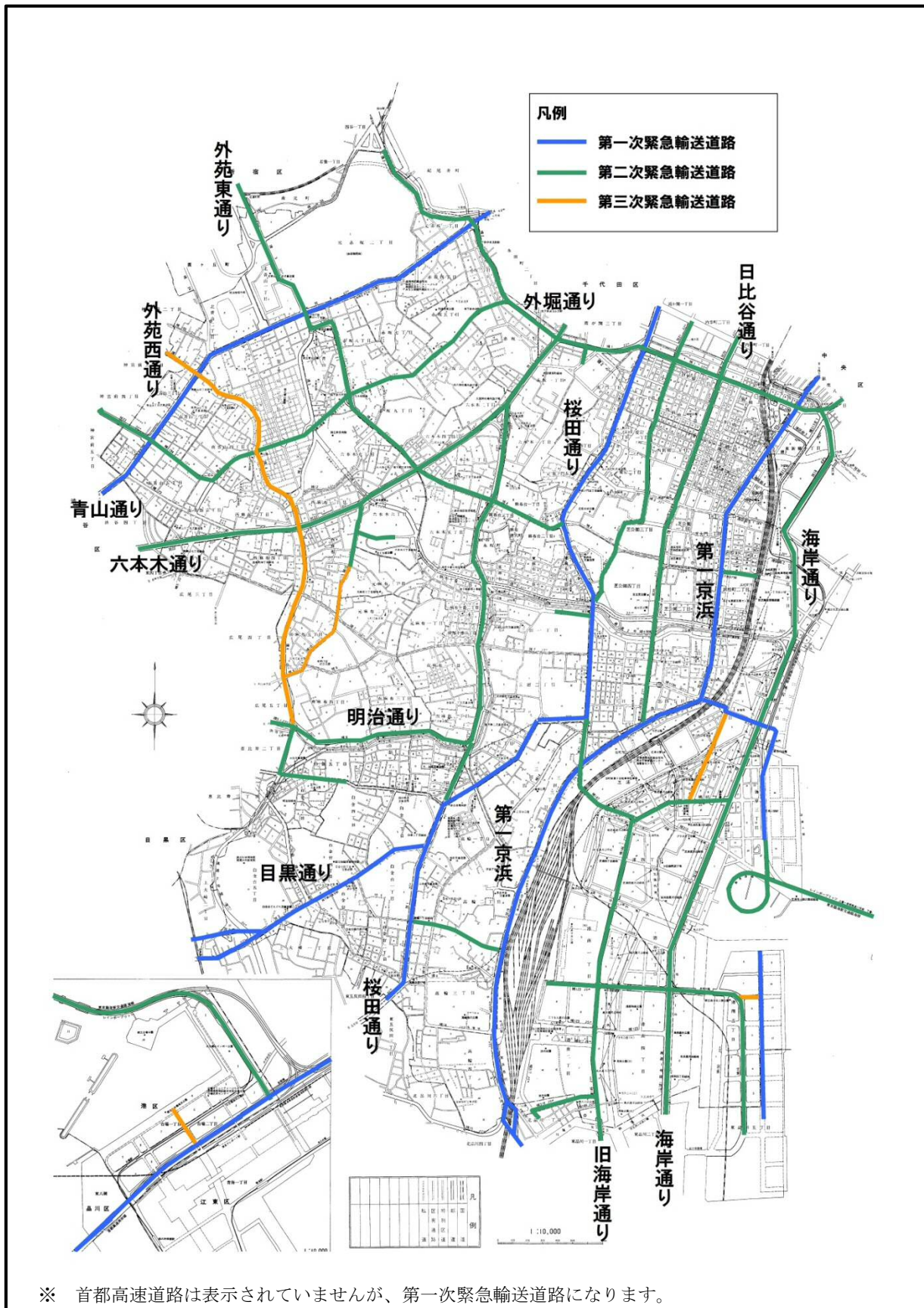
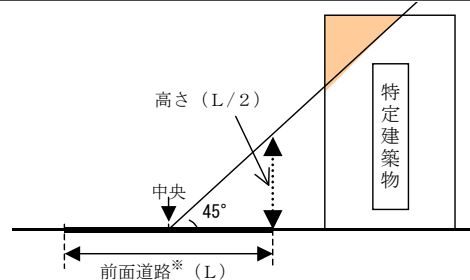


東京都緊急輸送道路ネットワーク計画

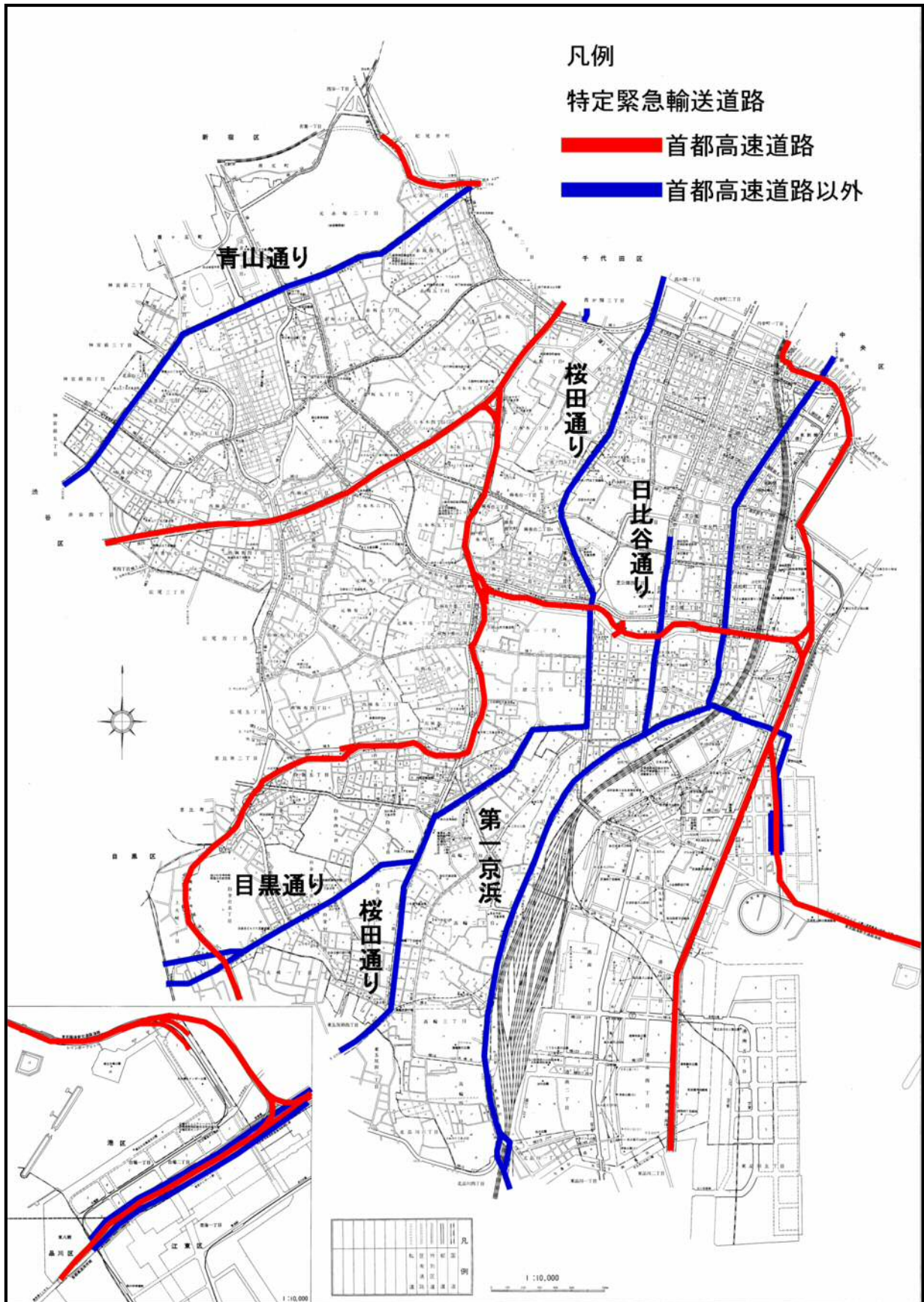


一般緊急輸送道路沿道建築物

特定緊急輸送道路以外の第一次～第三次緊急輸送道路に接し、高さがおおむね道路幅員の1/2以上の建築物



特定緊急輸送道路の指定図（港区）



特定緊急輸送道路沿道建築物

敷地が特定緊急輸送道路に接し、高さがおおむね道路幅員の1/2以上の建築物

