

道路指定申請図



縮尺	地籍図	1/600
	付近見取図	1/3,000
	構造図	
	公図写	1/1,000

建築基準法第42条第1項第4号道路

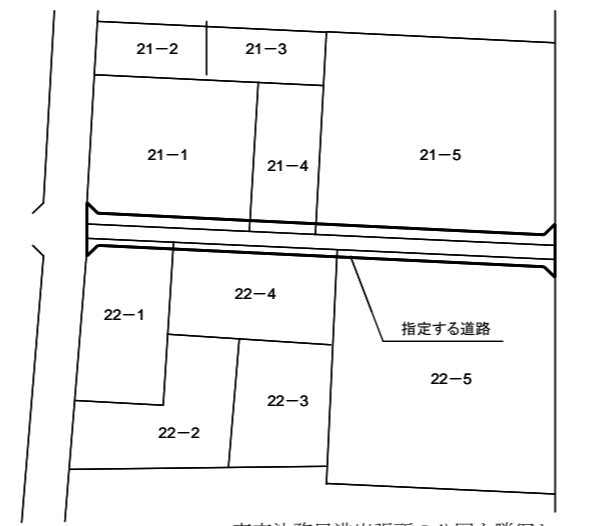
道路となる土地の地名地番 港区〇〇一丁目21番1の一部、同番4の一部、同番5の一部、22番1の一部、同番4の一部、同番5の一部
21番1の先、同番4の先、同番5の先、22番1の先、同番4の先、同番5の先

幅員 10.00メートル 延長 85.80メートル 自動車転回広場 平方メートル

数値は少数点以下2ケタまで

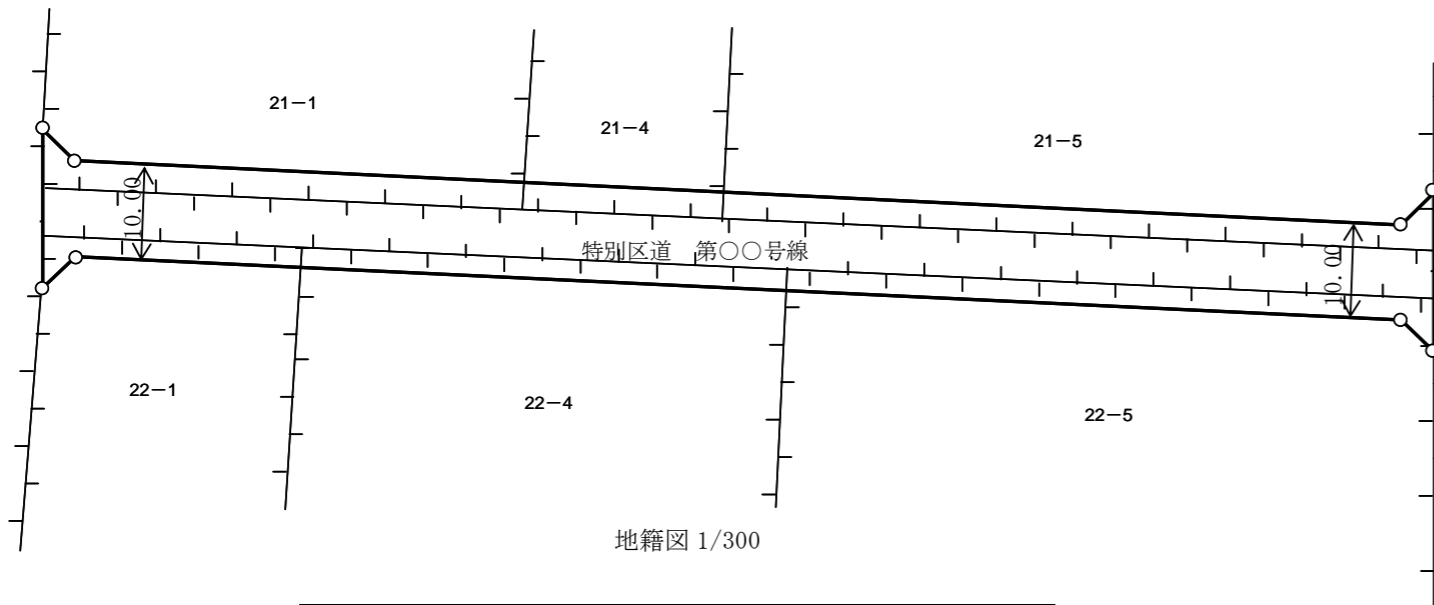


付近見取図 1/3,000



公図 1/1,000

東京法務局港出張所の公図を謄写したものである。
〇〇年 〇月 〇〇日
土地家屋調査士第〇〇号
青山 太郎 印



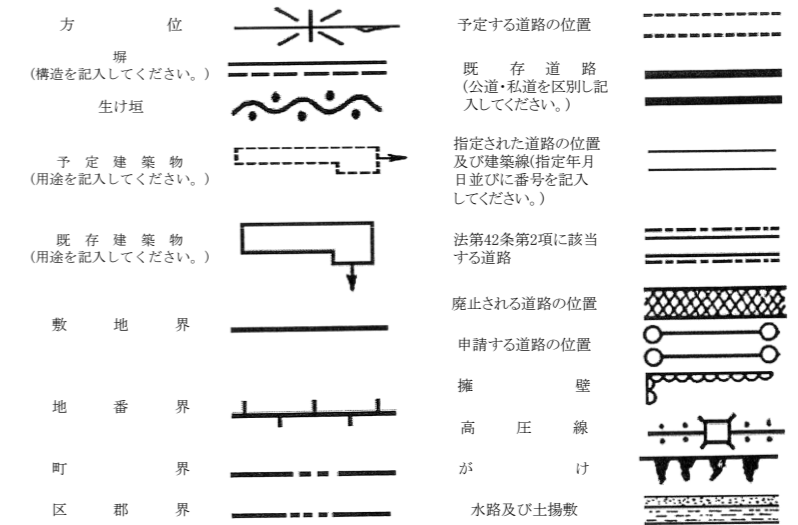
地籍図 1/300

道路	幅員(m)	延長(m)	起終点
東京都計画道路事業幹線第〇〇号線の一部	10.00	85.80	起点:〇〇一丁目21番1 終点:〇〇一丁目21番5

※ 道路(位置)の指定・変更・廃止台帳			
告示年月日	年 月 日	年月日	年 月 日
告示番号	第 号	番号	第 号

この図面のとおり道路(位置)の変更を承諾いたします。	指定	申請者住所・氏名・印	
	変更	港区芝公園一丁目5番25号	
申請者	様	港区長 港 太郎 印	
承	権利等	住所	氏名
諾			年月日
			年月日
			年月日
			年月日
			年月日
			年月日
			年月日
			年月日
			年月日
			年月日
備考	東京都計画道路事業幹線第〇〇号線の拡幅に伴う建築基準法第42条第1項第4号の規定による道路の指定		
図面作成者住所・氏名	港区芝浦三丁目1番47号 土地家屋調査士第〇〇号 青山 太郎 印		
測量者住所・氏名	同上 土地家屋調査士第〇〇号 青山 太郎 印		

(凡例)



(注意)

- 1 承諾書の「権利等」欄は、土地の所有者及びその土地又はその土地の建築物若しくは工作物について該当する権利をそれぞれ記入してください。また、承諾の相手方が、建築基準法施行令第144条の4第1項及び第2項に規定する基準に適合するように管理する者の場合は、「管理者」と記入してください。
- 2 図面中に、地番、権利等及び氏名をそれぞれ記入してください。
- 3 備考欄には、権利者の承諾に関連し特記すべき事項を記入してください。
- 4 申請の道路の幅員及び長さの単位は「メートル」(小数点以下2位まで)としてください。
- 5 付近見取図、道路構造図及び土地に高低差がある場合は、その断面図を記入してください。
- 6 付近見取図と地籍図の方位は、一致させてください。
- 7 隣地境界又は測量の基点から申請道路までの距離を記入してください。
- 8 ※印のある欄には、記入しないでください。