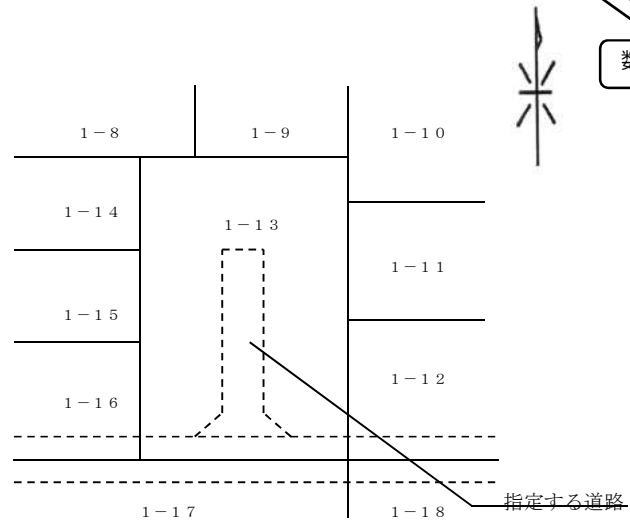


# 道路位置指定申請図

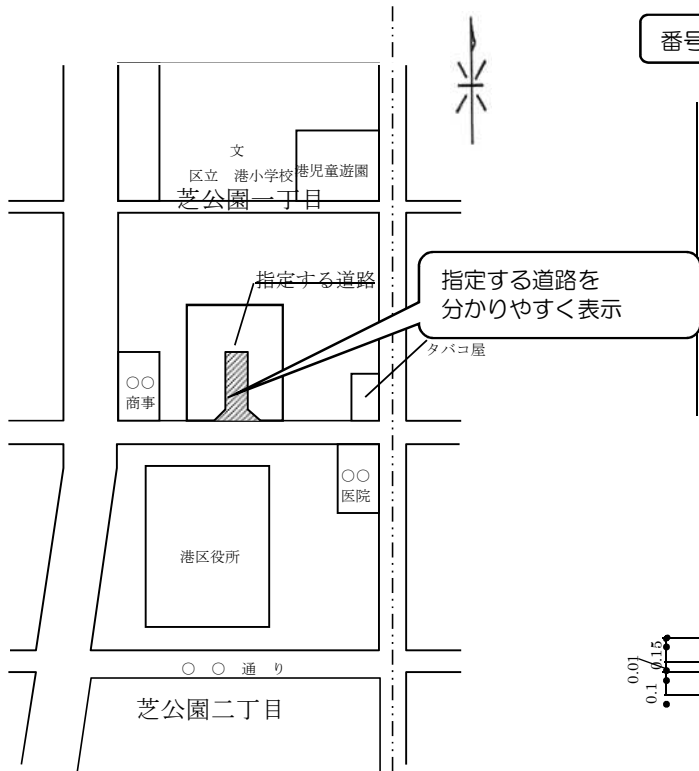
## 記入例

縮尺	地籍図	1/200
	付近見取図	1/1,500
	構造図	1/20
	公図写	1/600

道路となる土地の地名地番 港区芝公園一丁目1番13の一部  
 幅員 4.00メートル 延長 18.50メートル 自動車転回広場 平方メートル



公図写 1/600  
 東京法務局港出張所の公図を  
 謄写したものである。  
 ○○年 ○月 ○日  
 土地家屋調査士第○○号  
 芝 次郎



付近見取図 1/1,500

数値は少数点以下2ケタまで

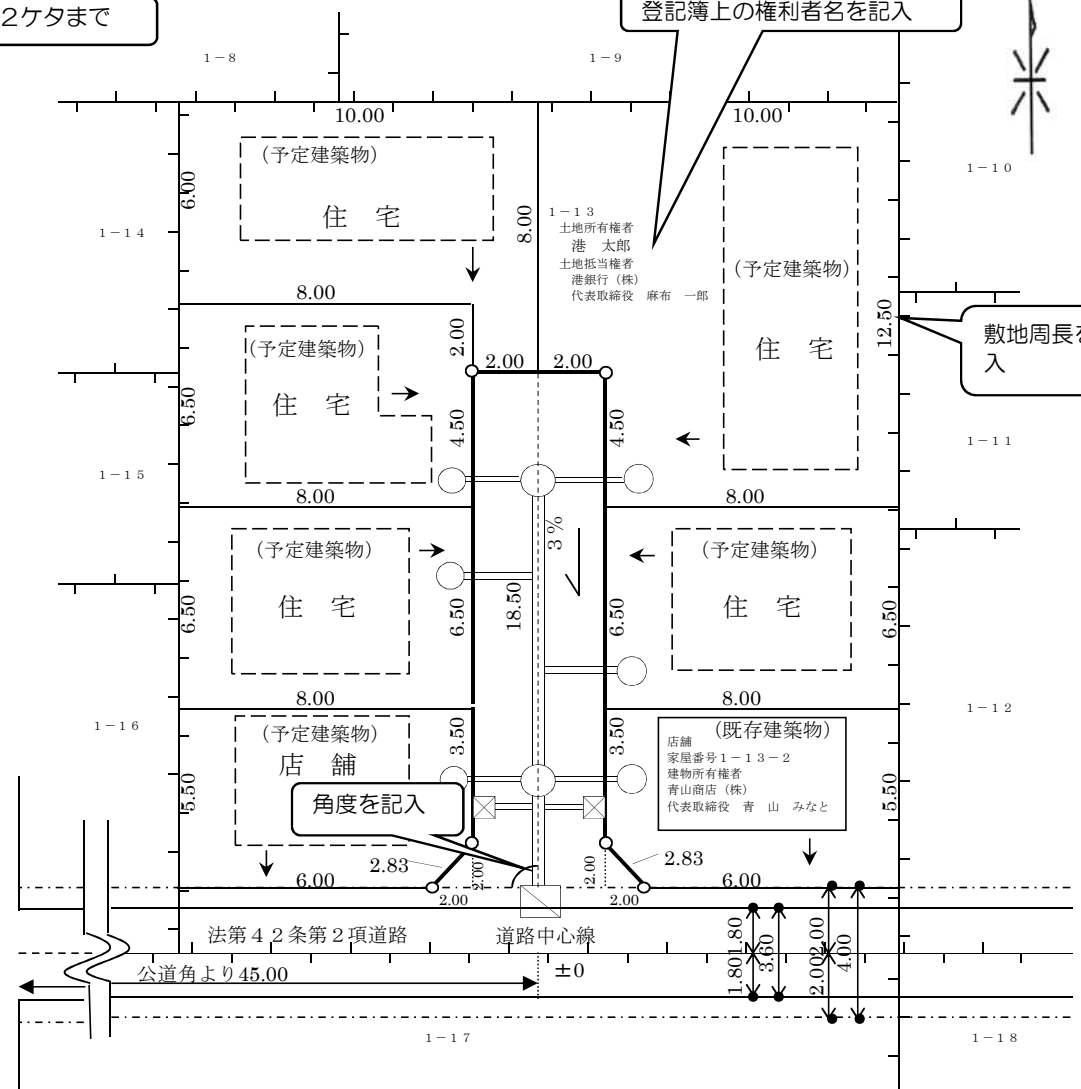
登記簿上の権利者名を記入

敷地周長を記入

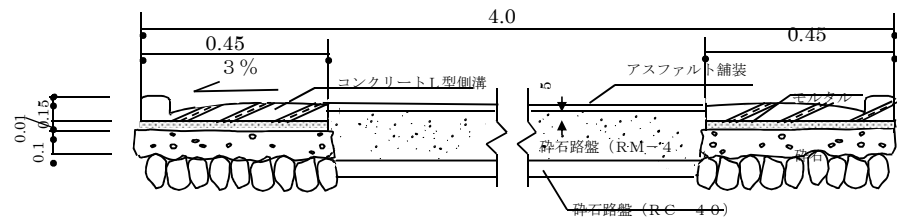
角度を記入

番号を記入

指定する道路を  
 分かりやすく表示

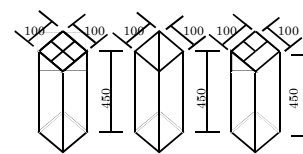


地籍図 1/200



構造図 1/20

指定の場合のみ作図



境界杭

※ 道路(位置)の指定・変更・廃止台帳			
告示年月日	年 月 日	年月日	年 月 日
告示番号	第 号	番号	第 号

この図面のとおり道路(位置)の指定・変更・廃止を承諾いたします。	申請者住所・氏名		
	港区芝公園一丁目5番25号 港太郎		
申請者	港太郎様		
承	権利等	住所氏名	印
	1-13 土地所有者	港区芝公園一丁目5番25号 港太郎	○年 8月 1日 (実印)
	1-13 土地抵当権者	港区六本木五丁目16番45号 港銀行(株) 代表取締役 麻布 一郎	○年 8月 2日 (実印)
諾	家屋番号1-13-2 建物所有者	青山商店(株) 代表取締役 青山 みなと	○年 8月 3日 (実印)
書		承諾年月日を	年 月 日
			年 月 日
			年 月 日
			年 月 日
			年 月 日
備	計画区域面積	490.00m <sup>2</sup>	
考	測量士・土地家屋調査士		
図面作成者住所・氏名	港区芝浦三丁目1番47号 土地家屋調査士第○○号 芝 次郎		
測量者住所・氏名	同上 土地家屋調査士第○○号 芝 次郎		

(凡例)

方位		予定する道路の位置	
方 冊 (構造を記入してください。)		既存道路 (公道・私道を区別し記入してください。)	
生け垣			
予定建築物 (用途を記入してください。)		指定された道路の位置及び建築線(指定年月日並びに番号を記入してください。)	
既存建築物 (用途を記入してください。)		法第42条第2項に該当する道路	
敷地界		廃止される道路の位置	
地番界		申請する道路の位置	
町界		擁壁	
区郡界		高圧線	
		がけ	
		水路及び土揚敷	

(注意)

- 承諾書の「権利等」欄は、土地の所有者及びその土地又はその土地の建築物若しくは工作物について該当する権利をそれぞれ記入してください。また、承諾の相手方が、建築基準法施行令第144条の4第1項及び第2項に規定する基準に適合するように管理する者の場合は、「管理者」と記入してください。
- 図面中に、地番、権利等及び氏名をそれぞれ記入してください。
- 備考欄には、権利者の承諾に関連し特記すべき事項を記入してください。
- 申請の道路の幅員及び長さの単位は「メートル」(小数点以下2位まで)としてください。
- 付近見取図、道路構造図及び土地に高低差がある場合は、その断面図を記入してください。
- 付近見取図と地籍図の方位は、一致させてください。
- 隣地境界又は測量の基点から申請道路までの距離を記入してください。
- ※印のある欄には、記入しないでください。