第15号様式(第17条関係)

道 路 位 置 廃 止 申 請 図

記入例

縮尺		
	地 籍 図	1/200
	付近見取図	1/1,500
	構 造 図	――
	公 図 写	1/600

道路となる土地の地名地番　港区芝公園一丁目1番13の一部

幅 員　4.00 メートル　延 長　18.50 メートル　自動車転回広場　平方メートル

数値は少数点以下２ケタまで

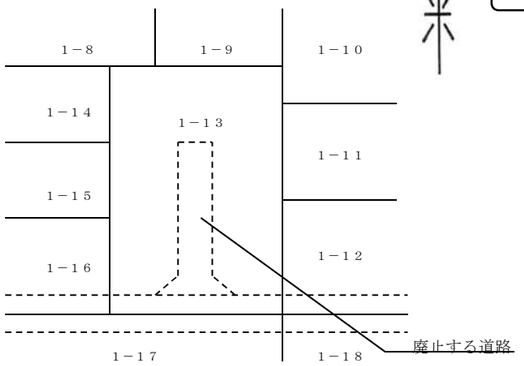

公図写　1/600

東京法務局港出張所の公図を
謄写したものである。
○○年　○月○○日
土地家屋調査士第○○号
芝　次郎

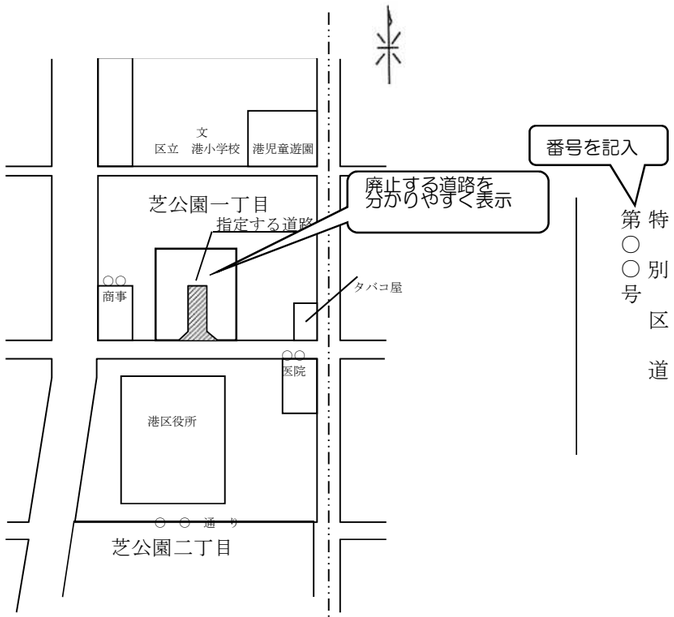

付近見取図　1/1,500

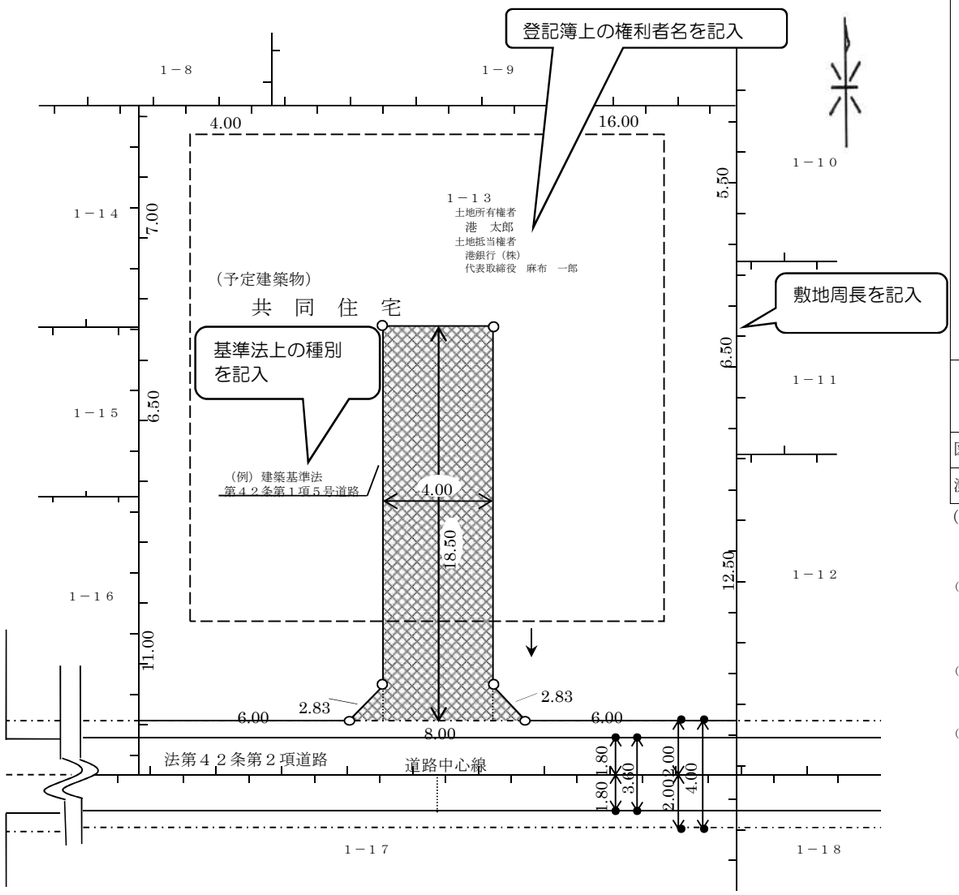

地籍図　1/200

※ 道路 位置 の指定・変更・廃止台帳			
告示年月日	年　月　日	年月日	年　月　日
告 示 番 号	第　　号	番　号	第　　号

承諾書			
この図面のとおり道路位置の ~~指定~~ ~~変更~~ 廃止 を承諾いたします。 申請者　港　太郎　様		申請者住所・氏名 港区芝公園一丁目5番25号 港　太郎	
権 利 等	住　所	氏　名	印
1-13 土地所有権者	港区芝公園一丁目5番25号	港 太 郎 ○○年 8月 1日	
1-13 土地抵当権者	港区六本木五丁目16番45号	港銀行(株) 代表取締役 麻布 一郎 ○○年 8月 2日	
		年 月 日	
		年 月 日	
		年 月 日	
		年 月 日	
		年 月 日	
		年 月 日	
		年 月 日	
		年 月 日	
		年 月 日	
		年 月 日	
備考	計画区域面積　490.00m²		
図面作成者住所・氏名	港区芝浦三丁目1番47号　土地家屋調査士第○○号　芝　次郎		
測量者住所・氏名	同　上　土地家屋調査士第○○号　芝　次郎		

承諾年月日を記入

※再開発事業・開発許可に伴う道路廃止の際は承諾を省略することができる。

測量士・土地家屋調査士・建築士であること

（凡　例）

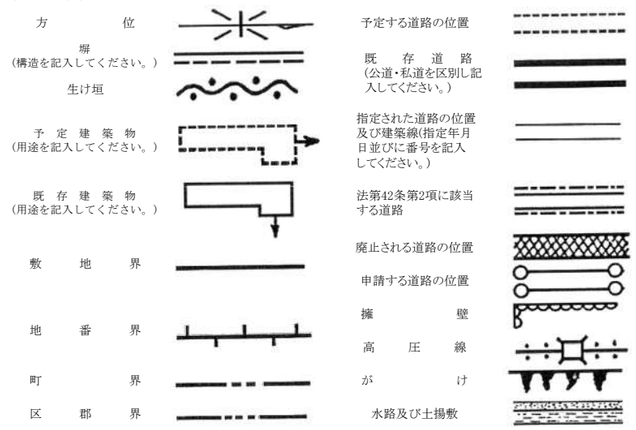

（注意）
1　承諾書の「権利等」欄は、土地の所有者及びその土地又はその土地の建築物若しくは工作物について該当する権利をそれぞれ記入してください。また、承諾の相手方が、建築基準法施行令第144条の4第1項及び第2項に規定する基準に適合するように管理する者の場合は、「管理者」と記入してください。
2　図面中に、地番、権利等及び氏名をそれぞれ記入してください。
3　備考欄には、権利者の承諾に関連し特記すべき事項を記入してください。
4　申請の道路の幅員及び長さの単位は「メートル」(小数点以下2位まで)としてください。
5　付近見取図、道路構造図及び土地に高低差がある場合は、その断面図を記入してください
6　付近見取図と地籍図の方位は、一致させてください。
7　隣地境界又は測量の基点から申請道路までの距離を記入してください。
8　※印のある欄には、記入しないでください。