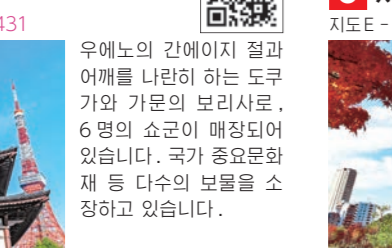


시바·신바시 지역

1 도리노노 힐스 모리 타워

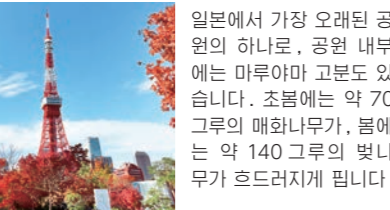
지도 F-3 ☎ 03-6406-6192



높이 247m의 초고층 복합 타워 '도리노노 힐스 모리 타워'에는 오피스, 호텔, 주거지, 상업 점포 등이 모여 있습니다. 입구에는 6,000㎡의 실외 공간 '오열 광장'이 펼쳐져 있습니다.

2 신바시 SL 광장

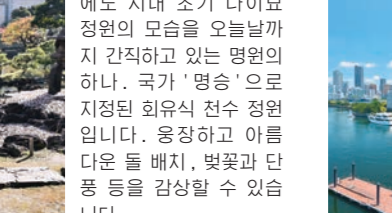
지도 G-4



TV의 거리 인터뷰로 익숙한 신바시 SL 광장. 신바시역은 일본의 명소로 잘 알려져 있습니다. 광장 근처에는 유명한 절과 일출장소가 있어 매일 퇴근길의 사람들을 활기를 줍니다.

3 아타고 신사

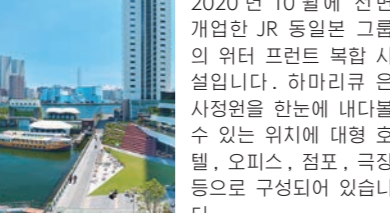
지도 F-4 ☎ 03-3431-0327



이타고신(해발 26m)의 정상에 위치하며 많은 사람들에게 화제를 띠는 신으로 숭배되어 왔습니다. 경내의 오토코자키 언덕길은 86단 40도의 급경사 절경길로 1630년경에 마가키 헤이쿠로가 길을 닦고 오르고 내렸다고 전해집니다.

4 도쿄 타워

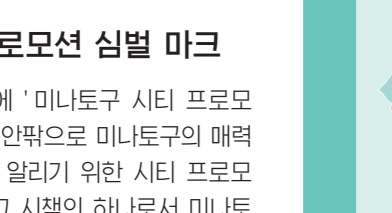
지도 E-4 ☎ 03-3433-5111



333m의 높이를 자랑하는 도쿄의 상징입니다. 지상 150m의 메인 데크에서는 바리 할루기 유리로 되어 있는 '스카이 워크 광'을 주축, 지상 250m의 탑 데크에서는 아름다운 야경이 장관을 이룹니다.

5 조조지 절

지도 E-5 ☎ 03-3432-1431



우에노의 간에이지 절과 어깨를 나란히 하는 도쿠가와와 가까운 조조지 절. 6명의 쇼군이 매장되어 있습니다. 국가 중요문화재 등 다수의 보물을 소장하고 있습니다.

6 시바 공원

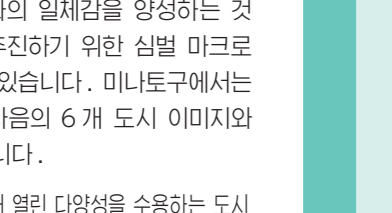
지도 E-5 ☎ 03-3431-4359 (시바 공원 서비스 센터)



일본에서 가장 오래된 공원의 하나로, 공원 내에는 마루야마 고분도 있습니다. 조폭에는 약 70그루의 매화나무가, 봄에는 약 140그루의 빛나 무가 흐드러지게 됩니다.

7 구 시바리큐 은사정원

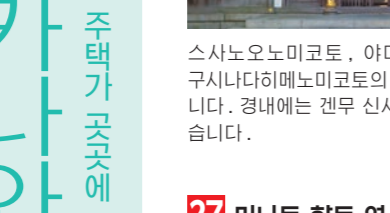
지도 F-5 ☎ 03-3434-4029



에도 시대 초기 다이묘 정원인 모습을 오늘날까지 간직하고 있는 명원의 하나. 국가 '명승'으로 지정된 회유식 전수 정원입니다. 웅장하고 아름다운 돌 배치, 벚꽃과 단풍 등을 감상할 수 있습니다.

8 워터즈 타케시마

지도 G-5



2020년 10월에 전면 개업한 JR 동일본 본선의 워터 프론트 복합 시설입니다. 하마리큐 은사정원을 한눈에 내려볼 수 있는 위치에 대형 호텔, 오피스, 점포, 극장 등으로 구성되어 있습니다.


미나토구 시티 프로모션 심벌 마크

미나토구는 2016년 5월에 '미나토구 시티 프로모션 전략'을 책정하여 일본 안팎으로 미나토구의 매력과 브랜드, 도시 이미지를 알리기 위한 시티 프로모션을 추진하고 있습니다. 그 시책의 하나로서 미나토구의 도시 이미지를 표현하고 매력을 전하는 '시티 프로모션 심벌 마크'를 제작했습니다. 미나토구의 시티 프로모션을 구경 전체가 하나가 되어 추진하고 구민을 포함한 다양한 주체와의 일체감을 양성하는 것에 더해 더 나은 협동을 추진하기 위한 심벌 마크로서 모든 장면에 활용하고 있습니다. 미나토구에서는 시티 프로모션 전략에서 다음의 6개 도시 이미지와 이미지색을 설정하고 있습니다.

- 홍매색 일본과 해외를 향해 열린 다양성을 수용하는 도시
- 자갈색 젊은 문화의 대변체로 역사와 살아 숨쉬는 도시
- 다갈색 안전한 안심할 수 있는 도시
- 진녹색 거리의 아름다움으로 매료하는 도시
- 자남색 접근성이 뛰어난 편리한 도시
- 적등색 파스칼과 활기가 넘치는 도시



미나토구 관광지도



29 도쿄도 정원미술관

지도 A-7 ☎ 050-5541-8600



1933년에 세워진 구 아카사카미야 저택을 1983년부터 미술관으로서 일반에게 공개. 아카사카 양식의 건물과 정원이 훌륭하게 조화를 이룬 귀중한 역사적 건조물입니다(중요문화재).

31 다카나와 소방서 니혼에노키 출장소

지도 C-7 ☎ 03-3473-0119



제1차 세계대전 후에 유행한 '독일 표현파'의 건축 설계에 따라 1933년에 준공되었으며, 독특한 외관 때문에 지역의 상징적인 존재가 되었습니다. 2011년에 도쿄도 선정 역사적 건조물로 선정되었습니다.

25 시로카네 하카와 신사

지도 C-6 ☎ 03-3441-8842



스사노오노미코토, 아마토타케루노미코토, 구시나다히메노미코토의 세 신을 모시고 있습니다. 경내에는 천무 신사와 이나리 신사가 있습니다.

27 미나토 항토 역사관

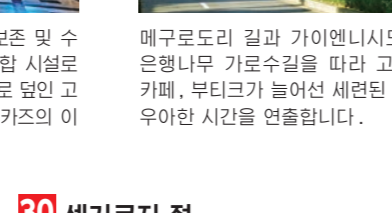
지도 B-7 ☎ 03-6450-2107



1938년에 세워진 구 공중위생원을 보존 및 수리하여 항토역사관을 중심으로 한 복합 시설로 활용하고 있습니다. 스키리치 타일로 덮인 고딕 양식의 외관은 설계자 우치다 요시카즈의 이름을 따 '우치다 곱닥'으로 불립니다.

28 플래티넘 거리

지도 A-7



메구로도리 길과 기아니시도리 길을 잇는 은행나무 가로수길을 따라 고급 레스토랑과 카페, 부티크가 늘어선 세련된 아름다운 거리. 유이한 시간을 연출합니다.

30 센가쿠지 절

지도 C-7 ☎ 03-3441-5560



에도 시대의 이코 번주 이시노 가문의 본사로서, 에도성 미쓰노오카 복도에 세워진 사찰로서 유명한 이시노 다쿠미노카미마쓰 그 부인 유타인, 그리고 '아리시'로서 해외에서도 유명한 '47의사'의 묘가 있습니다.

32 맥셀 아쿠아 파크 시나가와

지도 C-8 ☎ 03-5421-1111



수족관, 아트센터, 스타디움이 한곳에 모인 복합 시설. 광장으로 바뀌는 돌출 파도인스니 테마별로 꾸민 수조 전시가 인기인 엔터테인먼트 수족관입니다.

9 국립 신미술관

지도 C-3 ☎ 03-5777-8600



고 구로카와 기소가 설계한 파도와 같은 곡선의 유리로 덮인 아름다운 외관에, 혁신성을 보여주지 않고 아트 센터로서의 역할을 수행하는 새로운 유형의 미술관입니다.

11 룬톤기 힐스 도쿄 시티 뷰스카이 데크

지도 C-4 ☎ 03-6406-6652



룬톤기 힐스에 우측 서 있는 모리 타워, 52층과 53층의 전망대는 도심의 중심에 위치하면 시도 주위에 시야를 가로막는 건물이 없어 360도의 다이내믹한 경관을 감상할 수 있습니다.

13 기미광 동상

지도 C-5



졸업과 안심이 되는 기쁨의 거리 아버지주변에 위치한 '다목적 광장' '피티오 주변'에는 동요 '빨간구두'의 모델이 된 소녀 '기미광' 동상이 있어 거리를 오가는 부모와 자녀들을 지켜보고 있습니다.

15 아자부 하카와 신사

지도 C-5 ☎ 03-3446-8796



스사노오노미코토와 아마토타케루노미코토를 제신으로 하고 경내 숲에는 '비시몬젠'을 모시고 있어 에도 하카와 7대 신사의 하나로서 숭배되고 있습니다.

16 아리사가와노미야 기념공원

지도 B-5 ☎ 03-3441-9642



면적 약 6.7헥타르. 에도 시대에는 모리노 남부만의 별장이었지만, 이후 아리사가와노미야의 황실 공자로서 1934년에 아사지되었습다. 다이묘 정원의 면모를 간직한 조용한 공원입니다.

33 HI-NODE (하이노드)

지도 G-6



2019년 8월에 히노데 부두에 개업한 소형선 터미널. 대합실에 도교관을 한눈에 내려볼 수 있는 카페와 레스토랑이 병설되어 있어 바다와 자연을 벗 삼아 휴식과 식사를 즐길 수 있습니다.

35 미나토구립 전통문화 교류관

지도 F-6 ☎ 03-3455-8451



1936년에 건립된 도쿄도 내에 현존하는 가장 오래된 목조 건물. 전통문화 미나토구 유령문화회로 지정된 '구 협동 회관'을 활용하여 시설합니다. 보존과 활용을 위한 지역 주민들의 목소리에 따라 보존 정비 공사가 실시되어 2020년 4월에 개장했습니다.

37 시나가와 시촌 테라스

지도 D-8 ☎ 03-6433-2848

별墅 안에는 음식점, 카페, 러닝 스테이션이 있고, 일평균 35헥타르의 녹지에는 인공에 가까운 자연스러운 유령 숲이 조성되어 있다. 계절마다 각종 이벤트와 드라마 촬영은 인기다. 지하, 도쿄 타워가 내려보이는 야경 명소로 애용되고 있다.

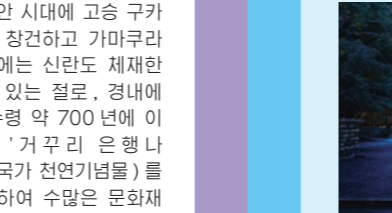
39 자유의 여신상

지도 G-9

프랑스에서 '자유'의 여신상 '복제품'의 제작이 인정을 위해 부도상 조성 협회와 제작한 후 도쿄도에 기부 및 설치했습니다. 높이 11m, 무게 약 9t의 청동상입니다.

10 모리 정원


지도 C-4 ☎ 03-6406-6000



에도 시대 말까지 있던 다이묘 정원을 뜻하는 힐스의 부지 내에 재탄생된 정원입니다. 면적 약 4,300㎡에 연못, 시냇물, 야생풀이 넘쳐나고, 근거리의 정원을 대칭하는 일본안에서 사용되는 것인데, 현재는 정원 일부를 재조각하고 있습니다.

11 룬톤기 힐스 도쿄 시티 뷰스카이 데크

지도 C-4 ☎ 03-6406-6652



룬톤기 힐스에 우측 서 있는 모리 타워, 52층과 53층의 전망대는 도심의 중심에 위치하면 시도 주위에 시야를 가로막는 건물이 없어 360도의 다이내믹한 경관을 감상할 수 있습니다.

13 기미광 동상

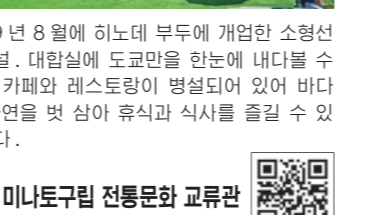
지도 C-5



졸업과 안심이 되는 기쁨의 거리 아버지주변에 위치한 '다목적 광장' '피티오 주변'에는 동요 '빨간구두'의 모델이 된 소녀 '기미광' 동상이 있어 거리를 오가는 부모와 자녀들을 지켜보고 있습니다.

15 아자부 하카와 신사

지도 C-5 ☎ 03-3446-8796



스사노오노미코토와 아마토타케루노미코토를 제신으로 하고 경내 숲에는 '비시몬젠'을 모시고 있어 에도 하카와 7대 신사의 하나로서 숭배되고 있습니다.

16 아리사가와노미야 기념공원

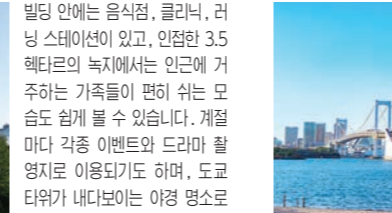
지도 B-5 ☎ 03-3441-9642



면적 약 6.7헥타르. 에도 시대에는 모리노 남부만의 별장이었지만, 이후 아리사가와노미야의 황실 공자로서 1934년에 아사지되었습다. 다이묘 정원의 면모를 간직한 조용한 공원입니다.

33 HI-NODE (하이노드)

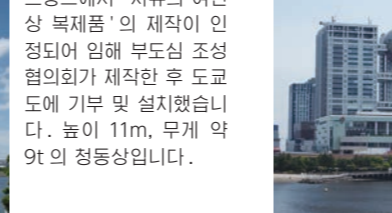
지도 G-6



2019년 8월에 히노데 부두에 개업한 소형선 터미널. 대합실에 도교관을 한눈에 내려볼 수 있는 카페와 레스토랑이 병설되어 있어 바다와 자연을 벗 삼아 휴식과 식사를 즐길 수 있습니다.

35 미나토구립 전통문화 교류관

지도 F-6 ☎ 03-3455-8451



1936년에 건립된 도쿄도 내에 현존하는 가장 오래된 목조 건물. 전통문화 미나토구 유령문화회로 지정된 '구 협동 회관'을 활용하여 시설합니다. 보존과 활용을 위한 지역 주민들의 목소리에 따라 보존 정비 공사가 실시되어 2020년 4월에 개장했습니다.

37 시나가와 시촌 테라스

지도 D-8 ☎ 03-6433-2848

별墅 안에는 음식점, 카페, 러닝 스테이션이 있고, 일평균 35헥타르의 녹지에는 인공에 가까운 자연스러운 유령 숲이 조성되어 있다. 계절마다 각종 이벤트와 드라마 촬영은 인기다. 지하, 도쿄 타워가 내려보이는 야경 명소로 애용되고 있다.

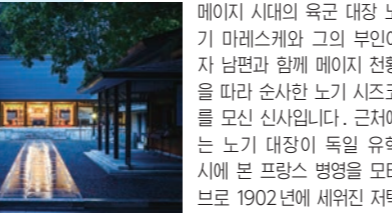
39 자유의 여신상

지도 G-9

프랑스에서 '자유'의 여신상 '복제품'의 제작이 인정을 위해 부도상 조성 협회와 제작한 후 도쿄도에 기부 및 설치했습니다. 높이 11m, 무게 약 9t의 청동상입니다.

17 도쿄 영빈관 (아카사카 이쿰)

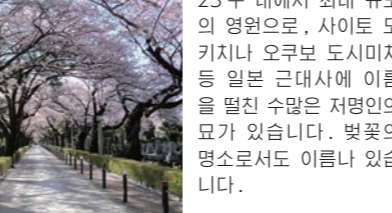
지도 D-1 ☎ 03-5728-7788



메이지 시대에 황태자가 사는 동궁으로서 세워진 내오 바로크 양식의 웅장하고 아름다운 서양풍 궁전 건물(국보)입니다. 1974년부터 외국에서 온 연행객을 대접하는 영빈관으로서 사용되었는데, 현재는 정원 일부를 재조각하고 있습니다.

19 신궁 의원 은행나무 가로수길

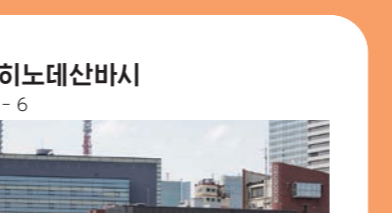
지도 B-2



1923년에 심겨진 이케 의원 상의가 된 가로수길. 은행나무는 아이오미도리 쪽에서부터 키가 높은 순서대로 심겨졌으며, 정면의 회랑 편으로 이어지는 일인 원근법 효과로 멋들어진 경관을 연출하고 있습니다.

21 노기 신사

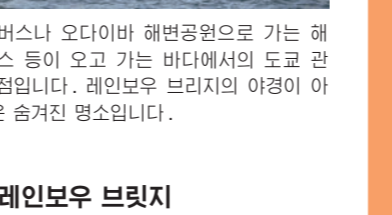
지도 C-2 ☎ 03-3478-3001



메이지 시대의 역국 대장 노기 마레스케와 그의 부인이 자 남편과 함께 메이지 정황을 따라 순사한 노기 시즈코를 모신 신사입니다. 근거리에는 노기 대장이 딸 유타카에 분 프랑수아 병영을 유타카에 1902년에 세워진 저택(구 노기 저택)이 있습니다.

23 아오야마 묘원

지도 B-3 ☎ 03-3401-3652 (관리사무소)



23구 내에서 최대 규모의 묘원이며, 사이트 모쿠치나 오쿠모 도시미치 등 일본 근대사에 이름을 올린 수많은 저명인의 묘가 있습니다. 다양한 명소로서도 인기가 있습니다.

24 네즈 미술관

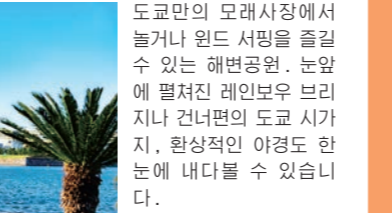
지도 B-3 ☎ 03-3400-2536



설립자인 초대 네즈 가이지로가 수집한 일본과 동양의 고미술품 컬렉션을 보존 및 전시하고 있습니다. 전람회마다 최첨단 도자기 등 다양한 장르의 작품을 감상할 수 있으며, 느느는 정원도 매력적입니다.

34 히노데산바시

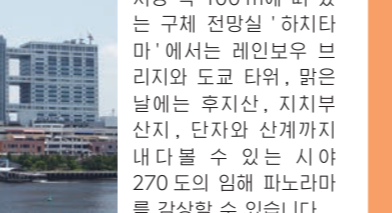
지도 F-6



수상 버스나 오다이바 해변공원으로 가는 해상 버스 등이 오고 가는 바다에서의 도쿄 관광 거점입니다. 레인보우 브리지의 야경이 아름답다 숨겨진 명소입니다.

35 미나토구립 전통문화 교류관

지도 F-6 ☎ 03-3455-8451



1936년에 건립된 도쿄도 내에 현존하는 가장 오래된 목조 건물. 전통문화 미나토구 유령문화회로 지정된 '구 협동 회관'을 활용하여 시설합니다. 보존과 활용을 위한 지역 주민들의 목소리에 따라 보존 정비 공사가 실시되어 2020년 4월에 개장했습니다.

37 시나가와 시촌 테라스

지도 D-8 ☎ 03-6433-2848

별墅 안에는 음식점, 카페, 러닝 스테이션이 있고, 일평균 35헥타르의 녹지에는 인공에 가까운 자연스러운 유령 숲이 조성되어 있다. 계절마다 각종 이벤트와 드라마 촬영은 인기다. 지하, 도쿄 타워가 내려보이는 야경 명소로 애용되고 있다.

39 자유의 여신상

지도 G-9

프랑스에서 '자유'의 여신상 '복제품'의 제작이 인정을 위해 부도상 조성 협회와 제작한 후 도쿄도에 기부 및 설치했습니다. 높이 11m, 무게 약 9t의 청동상입니다.

18 도쿄아와 이나리 도쿄 별원

지도 D-2 ☎ 03-3408-3414



이치젠에 있는 도쿄아와 이나리 요코지 절의 별원으로, 오오카 에지멘스카미 다스케가 저택 내에 다카노 신사상을 모신 것이 시작입니다. 조동종의 절이지만 절목은 도교로 있어 장소 특성상 방음 관계의 절목자가 많이 있습니다.

20 아카사카 사카스

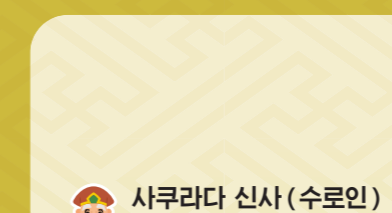
지도 D-2



아카사카 Biz 타워를 중심으로 TBS 방송 센터, TBS 아카사카 ACT 시티 등이 모여 있어 이벤트, 연극, 음식 등 다양한 즐길 수 있는 일대 센터 시설입니다.

22 도쿄 미드타운

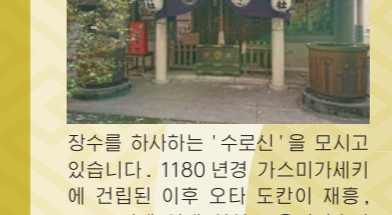
지도 C-3 ☎ 03-3475-3100



음식, 패션, 엔터테인먼트 등 130여 개 점포가 모여 있어 다양한 쇼핑과 약 3,000점의 정장류를 자랑하는 신도시 미술관 등도 다양한 디자인과 아트의 거리에 걸맞은 시설입니다.

24 네즈 미술관


지도 B-3 ☎ 03-3400-2536



설립자인 초대 네즈 가이지로가 수집한 일본과 동양의 고미술품 컬렉션을 보존 및 전시하고 있습니다. 전람회마다 최첨단 도자기 등 다양한 장르의 작품을 감상할 수 있으며, 느느는 정원도 매력적입니다.

24 네즈 미술관

지도 B-3 ☎ 03-3400-2536



설립자인 초대 네즈 가이지로가 수집한 일본과 동양의 고미술품 컬렉션을 보존 및 전시하고 있습니다. 전람회마다 최첨단 도자기 등 다양한 장르의 작품을 감상할 수 있으며, 느느는 정원도 매력적입니다.

34 히노데산바시

지도 F-6



수상 버스나 오다이바 해변공원으로 가는 해상 버스 등이 오고 가는 바다에서의 도쿄 관광 거점입니다. 레인보우 브리지의 야경이 아름답다 숨겨진 명소입니다.

##