MINATO CITY 港区

PICK UP DATA 2021

港区　摘选数据 2021

中文版

日本語版 …… 01
English Version …… 09
中文版 …… 17
한국어판 …… 25

地理

位置

港区大致位于东京都的东南部，东临东京湾、北端与中央区略相接，北邻千代田区和新宿区、西邻涩谷区、南邻品川区、东邻江东区。

港区的东端为台场二丁目（东经139度47分）、西端为北青山三丁目（东经139度42分）、南端为高轮四丁目（北纬35度37分）、北端为元赤坂二丁目（北纬35度41分）。南北距离约6.5km，东西距离约6.6km。

面积

港区整体	**20.37**km²
芝地区	**4.45**km²
麻布地区	**3.79**km²
赤坂地区	**4.01**km²
高轮地区	**3.48**km²
芝浦港南地区	**4.64**km²

（截至2021年3月1日）

※面积为四舍五入至小数点后第2位的数据。

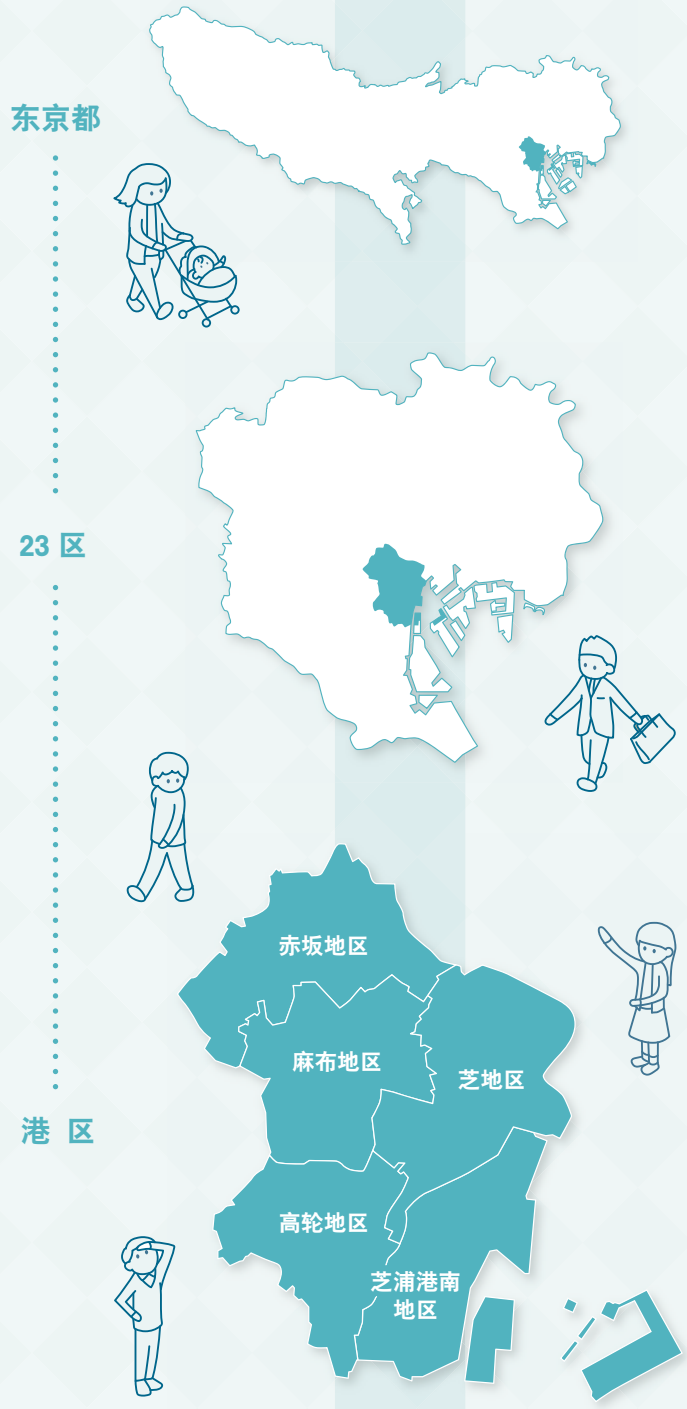

人口

总人口

总人口	259,036人
日本人	240,318人
外国人	18,718人

基于居民基本台账的人口
（截至2021年1月1日）

家庭数量

146,527户

基于居民基本台账的家庭数量
（截至2021年1月1日）

人口密度

12,717人 / km²

人口　基于居民基本台账的人口
（截至2021年1月1日）
面积　截至2021年3月1日
※人口密度保留整数，小数点后数字四舍五入。

人口动态

1年		增加 1,190人
出生人数	1年	2,744人
	每日平均	7.5人
死亡人数	1年	1,554人
	每日平均	4.3人

日本厚生劳动省“人口动态统计”（2019年）
※每日人数四舍五入至小数点后第1位。

1年		增加 895人
迁入	1年	22,387人
	每日平均	61.3人
迁出	1年	21,492人
	每日平均	58.9人

日本总务省“住民基本台帐人口移动报告”（2019年）
※每日人数四舍五入至小数点后第1位。

人口变动和外国人所占比例

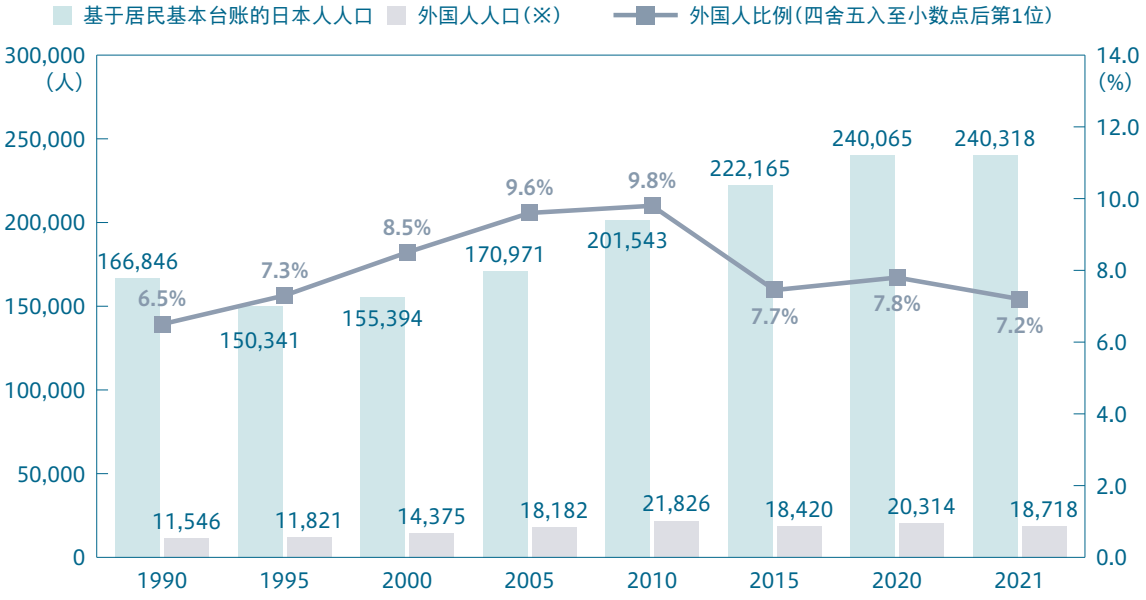

※关于外国人人口，2012年7月前为外国人登记人数、以后为居民基本台账上的人口。（截至各年1月1日）

区内外国人住民主要的国籍、地区

中国 4,079人（21.8%）	韩国 3,241人（17.3%）	美国 2,777人（14.8%）
菲律宾 979人（5.2%）	英国 792人（4.2%）	台湾 724人（3.9%）
法国 638人（3.4%）	印度 550人（2.9%）	澳大利亚 491人（2.6%）
加拿大 347人（1.9%）	德国 331人（1.8%）	国籍数量 131

基于居民基本台账的各国籍人员（截至2020年12月31日）　※（　）内为区内外国人居民所占比例、四舍五入保留小数点后两位。

人口年龄金字塔　各年龄层(每5岁为一层)人口

港区整体

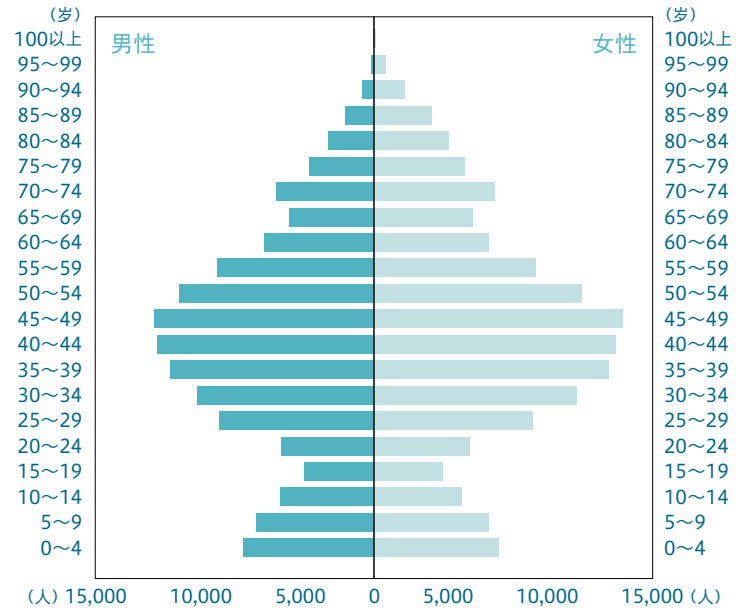

基于居民基本台账的各年龄层(各岁)人口(截至2021年1月1日)

芝地区

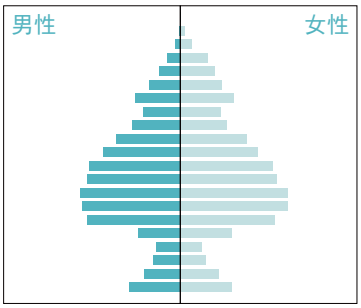

麻布地区

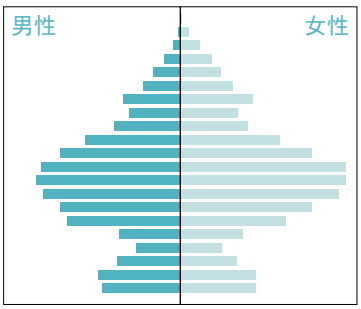

赤坂地区



高轮地区

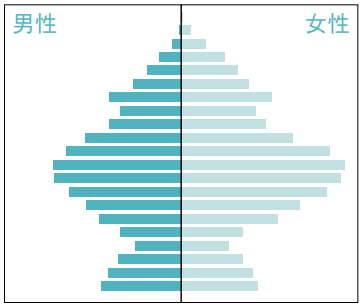

芝浦港南地区

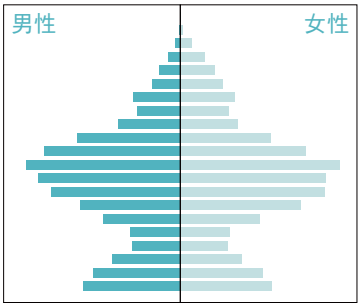

基于居民基本台账的各年龄层(各岁)、各综合分厅舍人口(截至2021年1月1日)

财政

2021年度原始预算

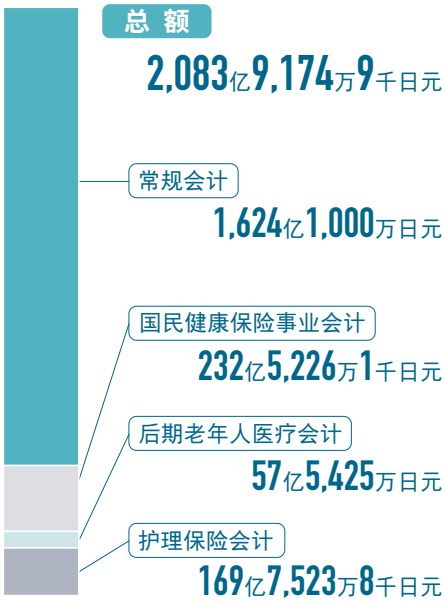

总 额
2,083亿9,174万9千日元

常规会计
1,624亿1,000万日元

国民健康保险事业会计
232亿5,226万1千日元

后期老年人医疗会计
57亿5,425万日元

护理保险会计
169亿7,523万8千日元

一般会计原始预算方案按10,000日元来换算时的明细

议会费	46日元	区议会的运营费等
总务费	1,332日元	区民设施·厅舍的管理、窗口业务、防灾、地域振兴、征税业务等
环境清洁费	420日元	环卫、清扫保洁工作等
民生费	3,516日元	儿童、残障者、高龄者福利、最低生活保障、国民年金等
卫生费	449日元	传染病的防治措施、各种体检、疫苗接种等
产业经济费	863日元	中小企业扶持，商业街·旅游振兴等
土木费	1,226日元	道路、桥梁和公园的管理，城市发展、城市重建等
教育费	1,613日元	学校教育、终身学习、体育振兴等
公债费	10日元	地方债的本金和利息的返还款
各项支出费、备用费	524日元	建立财政调节基金，做好应急开支准备等

小于指定单位时作四舍五入，尾数不作调整。

魅力城市 [建设城市、环境]

区内防灾居民组织、地区防灾协会

区内防灾居民组织	227织
地区防灾协会	22协议会

港区行政资料集(截至2020年3月31日)

消防队

分队数	19队
队员数(额定人数580人)	520人

港区行政资料集(截至2020年4月1日)

公园及儿童乐园

公园及儿童乐园	113处
人均公园(含儿童乐园)面积	5.35m²

2020年度 特别区土木相关现状调查报告(截至2020年4月1日)
※公园及儿童乐园数为国立、都立、区立设施的合计。

道路

道路面积	3,892,849m²
道路率(道路面积占区面积的比例)	19.1%

2020年度 特别区土木相关现状调查报告(截至2020年4月1日)
※道路面积为国道、都道、区道的合计(不含汽车专用道路)

桥梁

桥梁数	57

2020年度 特别区土木相关现状调查报告(截至2020年4月1日)
※桥梁数为国家管理、都管理、区管理数的合计。

绿化率及绿化地面积

绿化率	21.78%
绿化地面积	452.26ha

港区绿化的实况调查(第9次)(2017年3月)
※绿化率…绿化地(林地/草地/屋顶绿地)占区面积的比例
由于调查区域面积是基于东京都城市规划基本图的数据得出的行政界图形面积,所以与港区的面积不同。

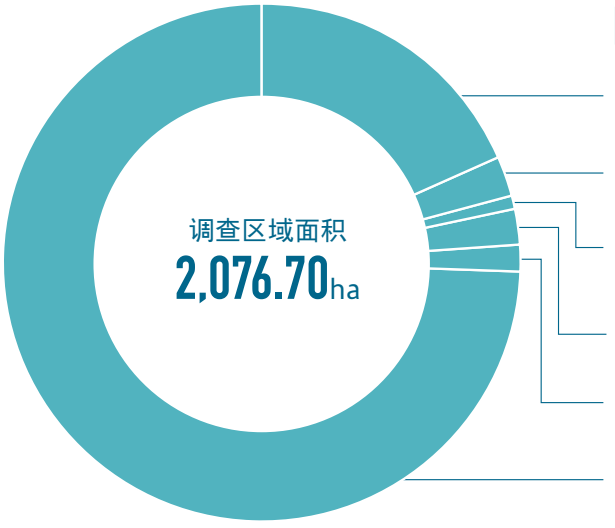

全区绿化覆盖等的情况

林地(树木覆盖的土地)	18.46%
草地(青草覆盖的土地)	2.46%
屋顶绿地(进行绿化处理的屋顶)	0.85%
裸地(泥土裸露的土地)	2.15%
水面(河流、运河)	1.82%
建筑物覆盖地	74.25%

港区绿化的实况调查(第9次)(2017年3月)

垃圾、资源收集、回收量

可燃垃圾	48,406.78吨
不可燃垃圾	2,077.36吨
大型垃圾	2,381.07吨
管道收集	2,258.14吨

废纸	7,139,110kg
瓶罐	4,307,892kg
宝特瓶	1,255,860kg
资源塑料	2,650,760kg

2019年度实际数据
港区行政资料集

活力城市 [社区、产业]

町会、自治会

社会团体数 228个社会团体

会员数 65,123人

港区行政资料集(截至2020年4月1日)

商店会

商店会数 55团体

会員数 2,895店

港区行政资料集(截至2020年3月31日)

中小企业融资情况

斡旋件数 2,302件

港区行政资料集
(2019年4月1日～2020年3月31日)

各产业类别事业所数 23区第1位

港区整体	37,116事业所
芝地区	16,031事业所
麻布地区	5,786事业所
赤坂地区	8,665事业所
高轮地区	3,228事业所
芝浦港南地区	3,406事业所

各产业类别员工数 23区第1位

港区整体	989,196人
芝地区	439,251人
麻布地区	97,694人
赤坂地区	201,088人
高轮地区	56,779人
芝浦港南地区	194,384人

各产业类别事业所、员工数量(港区整体)明细

	事业所	人
农业、林业	20	154
渔业	0	0
矿业、采石业、砂石开采业	39	1,125
建筑业	972	47,506
制造业	1,079	38,516
电力、燃气、供热、自来水业	58	5,259
信息通信业	3,078	190,159
运输业、邮政业	1,037	34,388
批发业、零售业	7,904	227,080
金融业、保险业	977	37,997
房地产业、物品租赁业	2,979	40,165
学术研究、专业及技术服务业	4,805	82,045
住宿业、餐饮服务业	5,858	81,433
生活相关服务业、娱乐业	2,009	25,297
教育、学习支援业	689	27,960
医疗、福利	1,814	35,146
复合服务业	63	2,008
服务业(无法列入其他分类的行业)	3,735	112,958

东京都统计“2016年经济普查—活动调查报告”
※总务省、经济产业省“2016年经济普查—活动调查报告”的东京单独计算的数据。

爱育城市［福利、卫生、教育］

出生数和合计特殊出生率

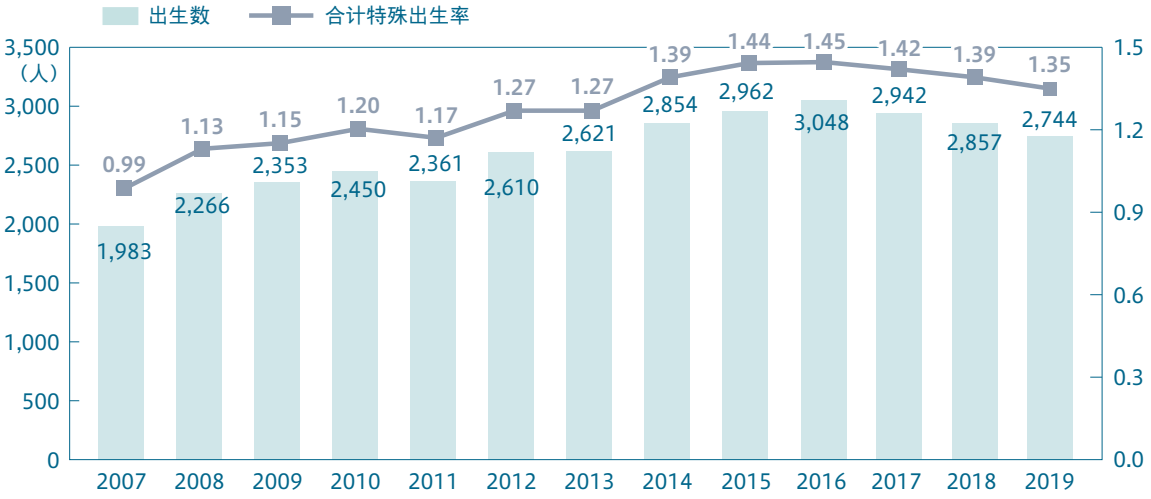

※合计特殊出生率是对15岁至49岁女性的各年龄段出生率进行统计的指标。即一位女性一生所生孩子的平均数。
日本厚生劳动省“人口动态统计”，东京都“人口动态统计”

儿童人口（0岁～14岁）的变化

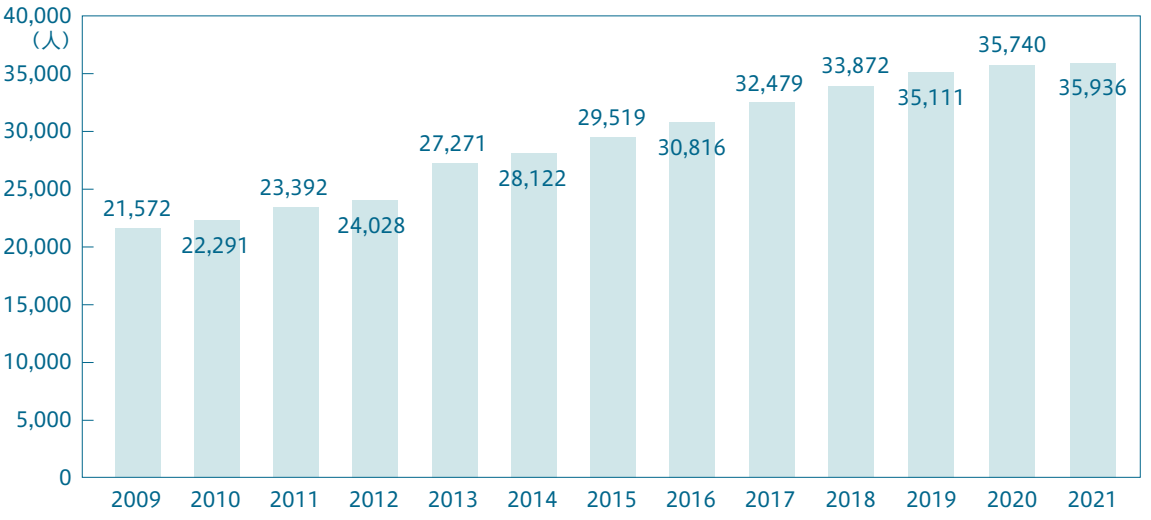

基于住民基本台账的儿童人口（0～14岁）（截至各年1月1日）

保育设施

区立认可保育园（包括获批为保育所的儿童园）	22园
私立认可保育园	59园
日本港区保育室	13园
认证保育所	19园
小规模保育事业	12园
企业设置型保育事业	1园

（截至2021年4月1日）

幼儿园

区立幼儿园	12园
私立幼儿园	14园

港区行政资料集（截至2020年5月1日）

初中

区立初中	10校
私立初中	12校

港区行政资料集（截至2020年5月1日）

短期大学、大学、研究生院

11校

港区行政资料集（截至2020年5月1日）

小学

区立小学	18校
私立小学	2校

港区行政资料集（截至2020年5月1日）

高中

国立高中	1校
都立高中	3校
私立高中	14校

港区行政资料集（截至2020年5月1日）

儿童设施

儿童家庭支援中心	1设施
儿童咨询中心	1设施
母子生活援助设施 Maison de Ajisai	1设施
港区儿童保育支援设施“Ai-Port”	1处
港区育儿支援广场 Pokke	1处
育儿广场(Appy)	9处
港区保育支援	5处
儿童馆、学童俱乐部等	13处
儿童青少年活动广场、儿童及老年人交流广场	7设施
放学ＧＯ→	2处
放学ＧＯ→俱乐部	16处
儿童游戏室	1处

(截至2021年4月1日)

老年人设施

活力广场	16设施
儿童及老年人交流广场	1设施
护理预防综合中心“Rakuccha”	1设施
高龄者咨询中心(地区综合援助中心)	5设施
特别疗养院	9设施(区立3、民间6)
日托护理服务中心	28设施(区立8、民间20)
小规模多功能型住宅护理设施(包括看护小规模多功能型住宅护理设施)	4设施(民间4)
护理院	2设施(区立1、民间1)
老年认知障碍患者之家	4设施(民间4)
Group Living	1设施(民间1)
老人保健设施	3设施(民间3)

(截至2021年4月1日)

残疾儿童和残疾人设施

残障保健福利中心	1设施
精神障碍人士地区活动支援中心	1施設
儿童发育援助中心	1施設
残疾人综合咨询援助中心	1处
地方咨询中心	4处(区立3、民间1)
发育援助中心	1处
残障者防虐待中心	1处
残疾人入住设施	2设施(区立1、民间1)
残疾者之家	11设施(区立1、民间10)
短期入住设施	4设施(区立2、民间2)
日常生活护理,持续就业援助(A型、B型)	18设施(区立3、民间15)
儿童发育援助、放学后等日间服务	14设施(区立2、民间12)

(截至2021年4月1日)

港区指定文化财产

141件

(截至2020年10月28日)

保健所

保健所	1设施

(截至2021年4月1日)

区立图书馆

区立图书馆的数量	6家・1分室
收藏资料数	1,318,016件

(截至2020年3月31日)
※收藏资料为6家区立图书馆、1个分室以及4个管理收藏资料的区有设施的收藏数量总和。

体育设施

体育中心	1设施
运动场(棒球、网球、室内足球等)	7设施
武道场	1设施
学校室内泳池	7设施
健康增进中心“Healthyna”	1设施

(截至2021年1月1日)

其他主要文化设施

乡土资料馆	1家
教育中心	1设施
港科学馆	1设施
终身学习设施	2设施
男女平等参与中心“Libra”	1设施
传统文化交流馆	1设施
区民中心	5设施
癌症居家姑息治疗支援中心“UI KEA MINATO”	1设施

(截至2021年1月1日)

MINATO CITY
港区

PICK UP DATA
2021

通过数字重新认识

摘选港区特有的数字进行介绍

摘选数据

70.1%
2019年度结算

经常收支比率

表示财政弹性的综合指标。比率越高财政就会越加僵化，从而失去顺应变化开展新事业的余力。
（2018年年度结算全国市町村平均比率为98.7%）

在23区中率先实现

0日元
（2015年度～）

第二胎之后的保育费

为了完善东京都核心地区的生育环境，港区从2015年4月开始推行儿童·育儿支援新制度，同时在23区首次免除二胎以后的保育费。

23区第2位

1.35
（2019年东京都人口动态统计）

总和生育率

在按15～49岁育龄女性的生育率计算的总和生育率中，港区为1.35，位于23区中的第2位。大幅超过东京都（1.15），与全国（1.36）的水平基本相同。

全国第1位

86个国家
（截至2020年12月1日）

大使馆数量

在江户时代末期，日本最初的外国公使馆被设置于现在的港区内，明治维新后，大名宅邸的旧址作为大使馆用地供给各国使用。这段历史衍生出富有国际色彩的港区文化。

全国第1位

940,785人
2015年人口普查
政令指定都市以外的区市町村

昼間人口

港区的白天人口在全国所有区市町村之中排名第一。且夜间人口为243,283人，昼夜人口比率（夜间人口每100人的白天人口比例）为386.7（全国第3位）。

都内第1位

15,897店
（截至2019年3月31日）

饮食店营业数

白天人口众多的港区，是东京都内餐饮店营业数量最多的地区。

都内第2位

2,009,300日元 / m²
东京都财务局网站
《2020年地价公示价格》
（2020年1月1日调查）

地价公示平均价格（住宅用地）

住宅用地的的平均价格为2,009,300日元/㎡。商业用地的平均价格为5,163,400日元/㎡、居都内第4位。

摘选数据

17线路
（截至2021年1月1日）

区内铁路线路数

港区内的铁路交通网完善，交通线路包括JR线（东海道新干线、山手线、京滨东北线、东海道线、横须贺线）、东京地铁（银座线、丸之内线、日比谷线、千代田线、半藏门线、南北线）、都营地铁（浅草线、三田线、大江户线）、京滨急行（京急本线）、东京单轨铁路（羽田机场线）、临海线（Yurikamome）。

都内第1位

91栋
第72次东京消防厅统计书（2019年）
（2019年12月末）

30层以上的建筑物数

港区的摩天大楼和高层公寓林立，30层以上的建筑物数为都内最多、达到91栋。

23区第1位

1.88%
（截至2020年3月31日）

特别养老院的整备率*

港区正在有计划的完善特别养老院，至今已达到9个设施829个床位。面向高龄人口的养老设施完善比例位居23区的1位。

按2020年3月31日竣工的设施定员人数除以截止2020年1月1日为止住民基本台账上登记的65岁以上老年人口来计算。

全国第2位

744设施
总务省
《通过统计数据观察市区町村的现状2020》
政令指定都市以外的区市町村

普通诊所数

一般诊所的数量排在世田谷区之后，位居全国第二，医生人数达2,895人，位居全国第3。此外，还拥有众多牙科诊所，牙科诊所数达到583家（全国第2位）。牙科医生数为810人（全国第5位）。药剂师也多达3,436人（全国第3位）。

都内第1位

30,945室
东京都福利保健局
《2019年度 福利卫生统计年报》
（截至2020年3月31日）

酒店、旅馆客房数

港区内的酒店、旅馆的客房总数达到30,945个。此外，设施数量为228家，居都内第4位。

全国第1位

5家
（截至2021年1月1日）

主要民间广播电视台总部进驻数

对民间广播电视台网络进行统筹的主要电视台（5家电视台分别为日本电视放送网、朝日电视台、TBS电视台、东京电视台、富士电视台）的总部都设于港区。