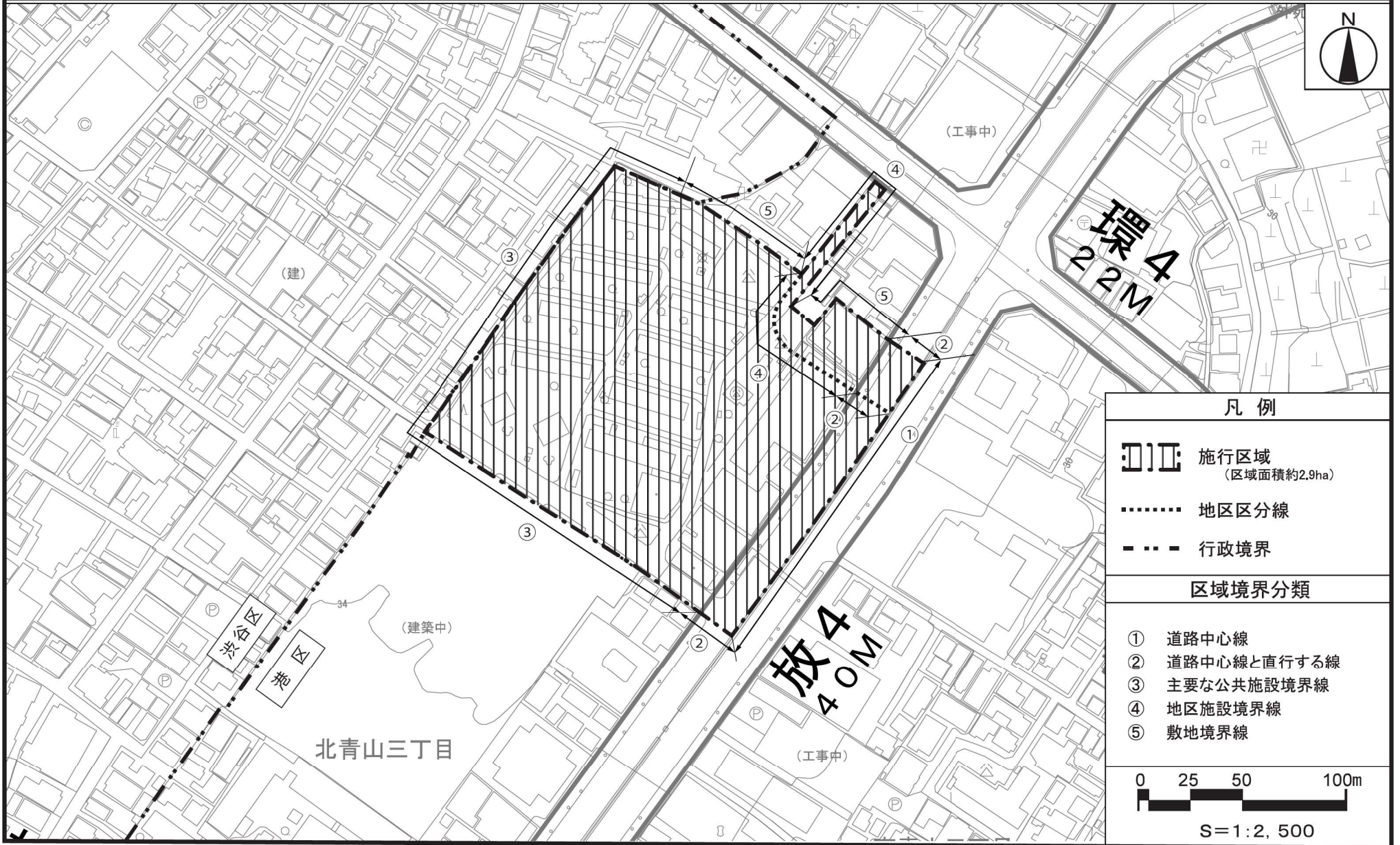




東京都市計画第一種市街地再開発事業
北青山三丁目地区第一種市街地再開発事業

計画図 1 (施行区域図)

[港区決定]



凡例

-  施行区域
(区域面積約2.9ha)
-  地区区分線
-  行政境界

区域境界分類

- ① 道路中心線
- ② 道路中心線と直行する線
- ③ 主要な公共施設境界線
- ④ 地区施設境界線
- ⑤ 敷地境界線



S=1:2,500

この地図は、国土地理院長の承認（平29国関公第444号）を得て作成した東京都地形図（S=1:2,500）を使用（3都市基交第1002号）して作成したものである。無断複製を禁ずる。
(承認番号) 3都市基街都第247号、令和4年1月13日