

地区外 (案)

赤坂一丁目地区 [赤坂インターシティ AIR]



市街地再開発事業による
まちづくりの事後評価に関するアンケート



質問 1

街並み景観についてご回答ください。

下図の参考写真を見て、下記の項目について街並み景観の印象として最も自分のイメージに合う箇所に「✓印」を付けてください。

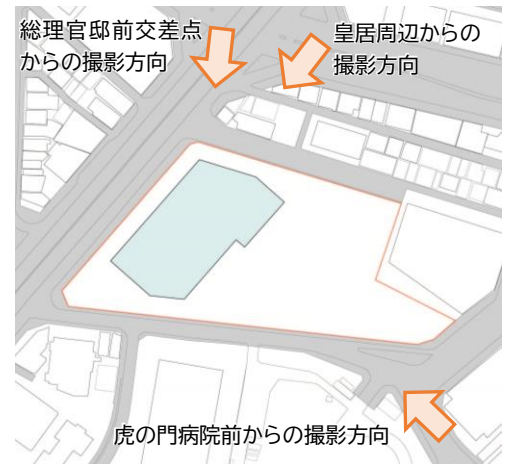


| | | 非常に良い | やや良い | どちらともいえない | やや悪い | 非常に悪い |
|---|---------------------|--------------------------|--------------------------|--------------------------|--------------------------|--------------------------|
| ① | 敷地に対するゆとりの印象 | <input type="checkbox"/> | <input type="checkbox"/> | <input type="checkbox"/> | <input type="checkbox"/> | <input type="checkbox"/> |
| ② | 外壁の仕上げの印象 | <input type="checkbox"/> | <input type="checkbox"/> | <input type="checkbox"/> | <input type="checkbox"/> | <input type="checkbox"/> |
| ③ | 舗装の仕上げの印象 | <input type="checkbox"/> | <input type="checkbox"/> | <input type="checkbox"/> | <input type="checkbox"/> | <input type="checkbox"/> |
| ④ | 広場などのオープンスペースの設えの印象 | <input type="checkbox"/> | <input type="checkbox"/> | <input type="checkbox"/> | <input type="checkbox"/> | <input type="checkbox"/> |
| ⑤ | 緑の印象 | | | | | |
| | 量の多さ | <input type="checkbox"/> | <input type="checkbox"/> | <input type="checkbox"/> | <input type="checkbox"/> | <input type="checkbox"/> |
| | 見通しの良さ | <input type="checkbox"/> | <input type="checkbox"/> | <input type="checkbox"/> | <input type="checkbox"/> | <input type="checkbox"/> |
| | 配置、木の種類 | <input type="checkbox"/> | <input type="checkbox"/> | <input type="checkbox"/> | <input type="checkbox"/> | <input type="checkbox"/> |
| ⑥ | 夜間照明の印象 | <input type="checkbox"/> | <input type="checkbox"/> | <input type="checkbox"/> | <input type="checkbox"/> | <input type="checkbox"/> |

質問 2

地域のシンボル性についてご回答ください。

下図の参考写真を見て、下記の項目について地域のシンボルとして最も自分のイメージに合う箇所に「✓印」を付けてください。



※皇居方面から見える壁面をできる限り小さくし、周辺の高層建物と当建物の間に抜けをつくることで、圧迫感を低減しています。
(この撮影場所は、東京都景観計画(平成 30 年 8 月改定)における主要な眺望点「国会前交差点」に位置付けられています。)

| | 非常に良い | やや良い | どちらともいえない | やや悪い | 非常に悪い |
|----------------------|--------------------------|--------------------------|--------------------------|--------------------------|--------------------------|
| ① 建物形状 | <input type="checkbox"/> | <input type="checkbox"/> | <input type="checkbox"/> | <input type="checkbox"/> | <input type="checkbox"/> |
| ② 建物形状の周辺との調和 | <input type="checkbox"/> | <input type="checkbox"/> | <input type="checkbox"/> | <input type="checkbox"/> | <input type="checkbox"/> |
| ③ 外観の色彩 | <input type="checkbox"/> | <input type="checkbox"/> | <input type="checkbox"/> | <input type="checkbox"/> | <input type="checkbox"/> |
| ④ 外観色彩の周辺との調和 | <input type="checkbox"/> | <input type="checkbox"/> | <input type="checkbox"/> | <input type="checkbox"/> | <input type="checkbox"/> |
| ⑤ 皇居の緑や水辺と調和した景観への配慮 | <input type="checkbox"/> | <input type="checkbox"/> | <input type="checkbox"/> | <input type="checkbox"/> | <input type="checkbox"/> |

「街並み景観」及び「地域のシンボル性」について、ご意見などがあればご記入ください。

(記入欄)

質問 3

赤坂一丁目地区の再開発事業で整備した「オープンスペース」の利用頻度と満足度について、該当する箇所に「✓印」を付けてください。



| A 地下鉄連絡通路 | B 地下鉄連絡広場 | C 敷地内の緑地 | D 広場 |
|---|---|---|---|
|  |  |  |  |
| 〈利用頻度〉 <input type="checkbox"/> 毎日 <input type="checkbox"/> 週1回以上 <input type="checkbox"/> 月1回以上 <input type="checkbox"/> ほとんど利用しない | 〈利用頻度〉 <input type="checkbox"/> 毎日 <input type="checkbox"/> 週1回以上 <input type="checkbox"/> 月1回以上 <input type="checkbox"/> ほとんど利用しない | 〈利用頻度〉 <input type="checkbox"/> 毎日 <input type="checkbox"/> 週1回以上 <input type="checkbox"/> 月1回以上 <input type="checkbox"/> ほとんど利用しない | 〈利用頻度〉 <input type="checkbox"/> 毎日 <input type="checkbox"/> 週1回以上 <input type="checkbox"/> 月1回以上 <input type="checkbox"/> ほとんど利用しない |
| 〈満足度〉 <input type="checkbox"/> 非常に満足 <input type="checkbox"/> やや満足 <input type="checkbox"/> どちらともいえない <input type="checkbox"/> やや不満 <input type="checkbox"/> 非常に不満 | 〈満足度〉 <input type="checkbox"/> 非常に満足 <input type="checkbox"/> やや満足 <input type="checkbox"/> どちらともいえない <input type="checkbox"/> やや不満 <input type="checkbox"/> 非常に不満 | 〈満足度〉 <input type="checkbox"/> 非常に満足 <input type="checkbox"/> やや満足 <input type="checkbox"/> どちらともいえない <input type="checkbox"/> やや不満 <input type="checkbox"/> 非常に不満 | 〈満足度〉 <input type="checkbox"/> 非常に満足 <input type="checkbox"/> やや満足 <input type="checkbox"/> どちらともいえない <input type="checkbox"/> やや不満 <input type="checkbox"/> 非常に不満 |

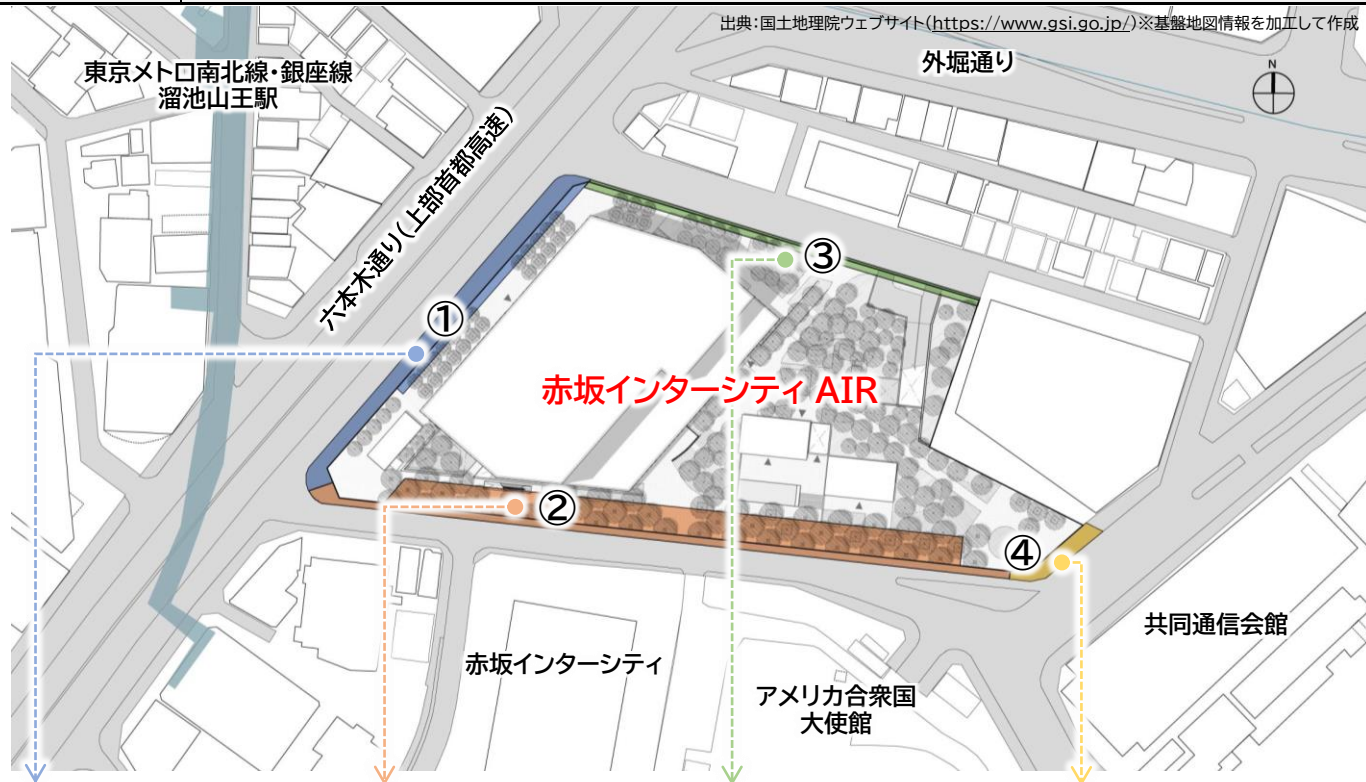
当事業で整備した「オープンスペース」について、ご意見などがあればご記入ください。

(記入欄)

質問 4

赤坂一丁目地区の再開発事業で整備した「歩行者空間」の利用頻度と満足度について、該当する箇所に「✓印」を付けてください。

出典：国土地理院ウェブサイト(https://www.gsi.go.jp/)※基礎地図情報を加工して作成





① 西側（六本木通り側）の歩行者空間

② 南側（アメリカ大使館側）の歩行者空間

③ 北側の歩行者空間

④ 東側（共同通信会館側）の歩行者空間



〈利用頻度〉

- 毎日
- 週1回以上
- 月1回以上
- ほとんど利用しない

〈利用頻度〉

- 毎日
- 週1回以上
- 月1回以上
- ほとんど利用しない

〈利用頻度〉

- 毎日
- 週1回以上
- 月1回以上
- ほとんど利用しない

〈利用頻度〉

- 毎日
- 週1回以上
- 月1回以上
- ほとんど利用しない

〈満足度〉

- 非常に満足
- やや満足
- どちらともいえない
- やや不満
- 非常に不満

〈満足度〉

- 非常に満足
- やや満足
- どちらともいえない
- やや不満
- 非常に不満

〈満足度〉

- 非常に満足
- やや満足
- どちらともいえない
- やや不満
- 非常に不満

〈満足度〉

- 非常に満足
- やや満足
- どちらともいえない
- やや不満
- 非常に不満

当事業で整備した「歩行者空間」や隣り合う車道について、ご意見などがあればご記入ください。

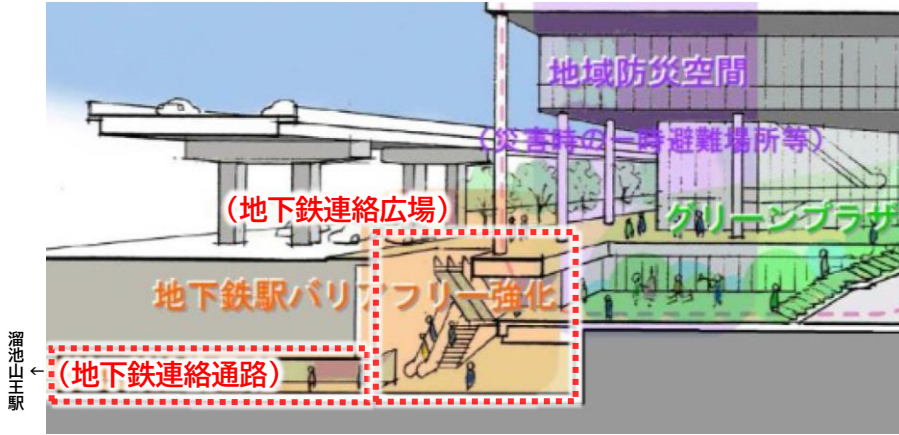
(記入欄)

質問 5 再開発事業で整備した「地下鉄連絡通路及び地下鉄連絡広場」についてご回答ください。

■ 溜池山王駅に直結する地下鉄連絡通路と地下鉄連絡広場の整備

(地下鉄連絡通路と地下鉄連絡広場の配置イメージ)

(バリアフリー対応の地上出入口)



(1) 溜池山王駅に直結する地下鉄連絡通路と地下鉄連絡広場が出来たことで、利便性が向上したと思いますか。

| | | |
|--------------------------|--------------------------|--------------------------|
| 思う | どちらともいえない | 思わない |
| <input type="checkbox"/> | <input type="checkbox"/> | <input type="checkbox"/> |

(2) 当事業で、溜池山王駅に直結する地下鉄連絡通路と地下鉄連絡広場を整備したことは評価できますか。



| | | | | |
|--------------------------|--------------------------|--------------------------|--------------------------|--------------------------|
| とても評価できる | 評価できる | どちらともいえない | あまり評価できない | 評価できない |
| <input type="checkbox"/> | <input type="checkbox"/> | <input type="checkbox"/> | <input type="checkbox"/> | <input type="checkbox"/> |

質問 6 再開発事業で整備した「緑化空間」についてご回答ください。

■ 榎坂から環状2号線まで続く「赤坂・虎ノ門緑道」の起点となる緑化空間の整備

(「赤坂・虎ノ門緑道」の構想図)

(敷地内の緑化空間)



赤坂・虎ノ門緑道： 榎坂から環状2号線まで続く約850mの大緑道の構想です

(1) 当事業で、赤坂・虎ノ門緑道の起点となる緑化空間を整備したことは評価できますか。

| | | | | |
|--------------------------|--------------------------|--------------------------|--------------------------|--------------------------|
| とても評価できる | 評価できる | どちらともいえない | あまり評価できない | 評価できない |
| <input type="checkbox"/> | <input type="checkbox"/> | <input type="checkbox"/> | <input type="checkbox"/> | <input type="checkbox"/> |

| | |
|-------------|--------------------------------------|
| 質問 7 | 再開発事業で整備した「防災設備等」についてご回答ください。 |
|-------------|--------------------------------------|

(1) 本地区の**防災設備等**について、ご存知のものに「印」を付けてください。(複数回答可)

| | | | |
|---|---|--|---|
| 災害時に帰宅困難者が 一時的に集まれる場所 (発災直後に一時避難できる場所) | 災害時に帰宅困難者が 一定の間滞在できる場所 (最長 7 日間滞在できる場所) | 帰宅困難者用の 防災備蓄倉庫 (3 日分の備蓄物資(食料など)) | 非常用発電システム (停電時の電力確保のための機器) |
|  |  |  |  |
| <input type="checkbox"/> | <input type="checkbox"/> | <input type="checkbox"/> | <input type="checkbox"/> |

(2) 上記(1)の取組は、**帰宅困難者等による駅前の混乱を防ぐための対策**として効果的だと思いますか。

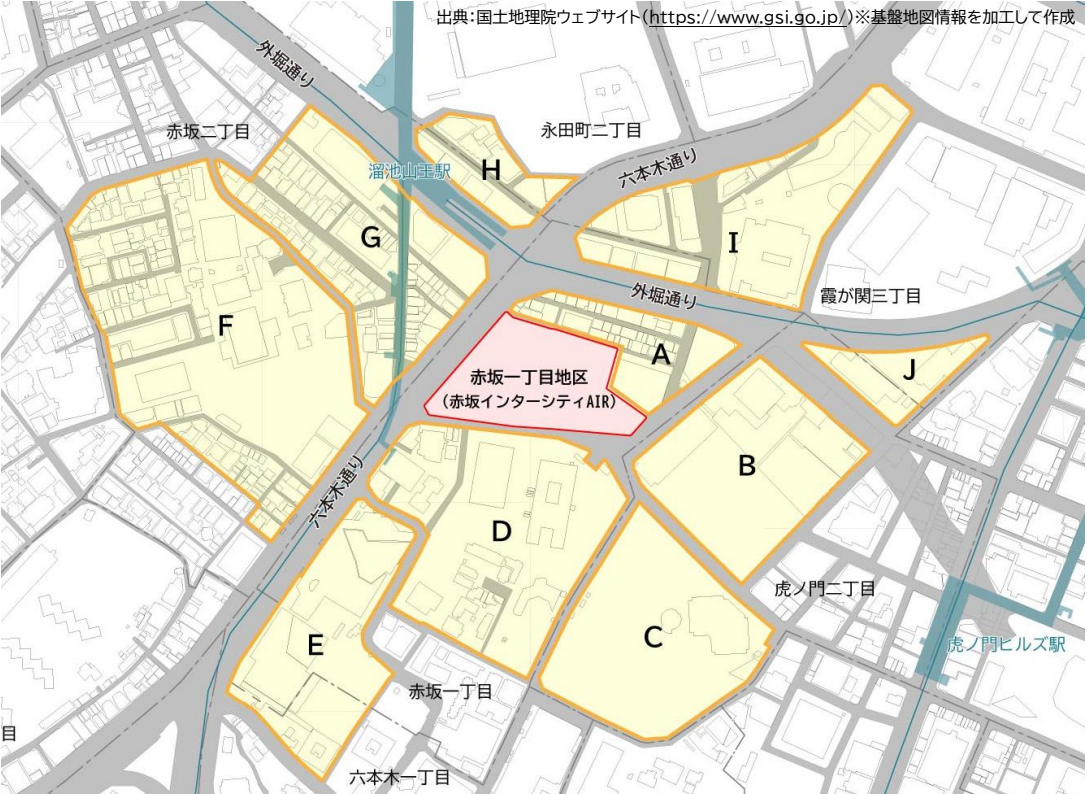
| | | | | |
|--------------------------|--------------------------|--------------------------|--------------------------|--------------------------|
| 非常に思う | やや思う | どちらともいえない | それほど思わない | 全く思わない |
| <input type="checkbox"/> | <input type="checkbox"/> | <input type="checkbox"/> | <input type="checkbox"/> | <input type="checkbox"/> |

(3) 本地区の再開発事業(道路の整備や耐震性の高い建物整備などによる街づくり)により、**地域の防災力**(延焼遮断効果や火災避難等の災害時の活動のしやすさ)が向上したと思いますか。

| | | | | |
|--------------------------|--------------------------|--------------------------|--------------------------|--------------------------|
| 非常に思う | やや思う | どちらともいえない | それほど思わない | 全く思わない |
| <input type="checkbox"/> | <input type="checkbox"/> | <input type="checkbox"/> | <input type="checkbox"/> | <input type="checkbox"/> |

| | |
|-------------|---|
| 質問 8 | 赤坂一丁目地区の市街地再開発事業によるまちづくりについて、意見等ございましたら、ご記入ください。 |
|-------------|---|

(記入欄)

| | | | | | |
|---------------|--|----------------------------|----------------------------------|----------------------------|----------------------------|
| 質問 9 | ご回答者様ご自身のことをお教え下さい。(該当する箇所に「✓印」を付けてください。) | | | | |
| | <input type="checkbox"/> A | <input type="checkbox"/> B | <input type="checkbox"/> C | <input type="checkbox"/> D | <input type="checkbox"/> E |
| | <input type="checkbox"/> F | <input type="checkbox"/> G | <input type="checkbox"/> H | <input type="checkbox"/> I | <input type="checkbox"/> J |
| (1) 居住・就業エリア | <p>出典:国土地理院ウェブサイト(https://www.gsi.go.jp/)※基盤地図情報を加工して作成</p>  | | | | |
| (2) 居住・就業区分 | <input type="checkbox"/> お住まいの方 | | <input type="checkbox"/> お勤めの方 | | |
| (3) 居住・就業開始時期 | <input type="checkbox"/> しゅん工前から | | <input type="checkbox"/> しゅん工後から | | |

(参考)しゅん工時期：2017年(平成29年)8月

アンケートは以上です。ご協力ありがとうございました。