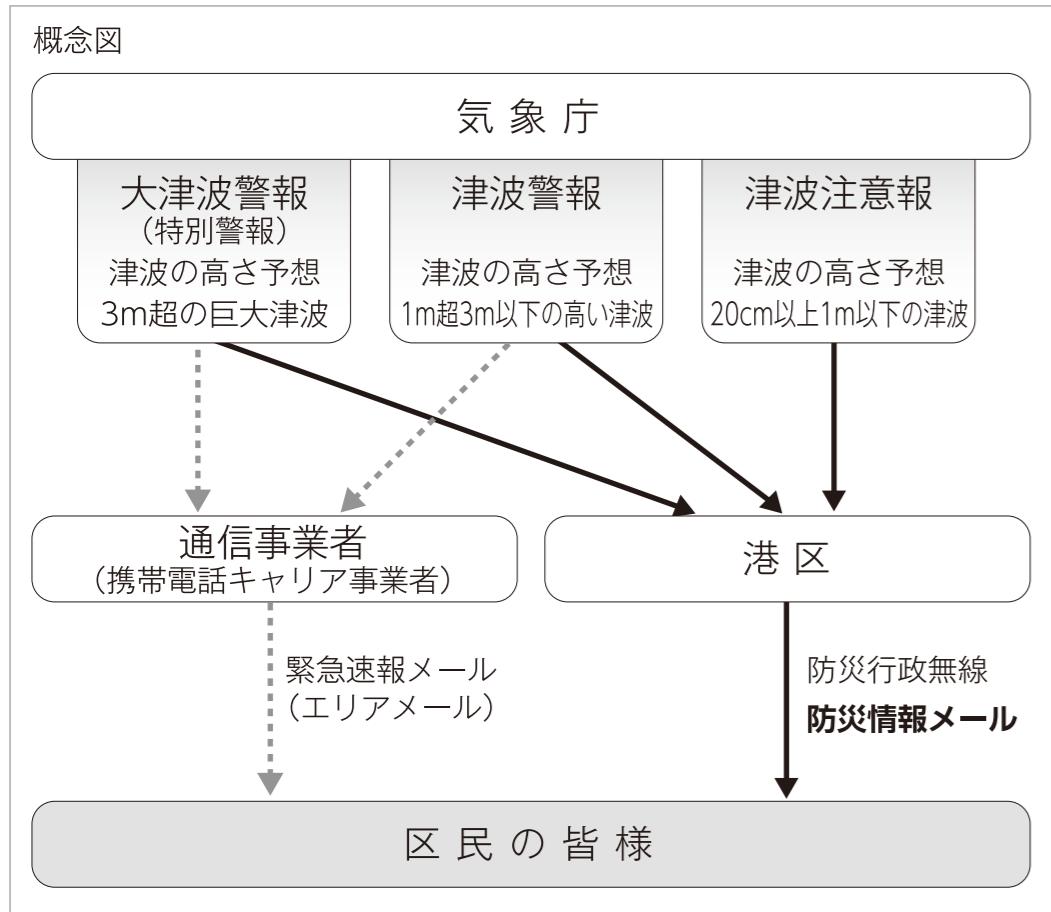


01 津波情報等のメール配信

津波に関する情報は、気象庁が「大津波警報（特別警報）」、「津波警報」及び「津波注意報」として発表します。これらの情報は、次のように区民の皆様様に伝達されます。



防災情報メールに登録しよう（登録無料）

津波はもちろん、大雨、土砂災害、竜巻、河川の水位情報等、様々な情報をリアルタイムでお知らせしています。



● 登録方法 ●

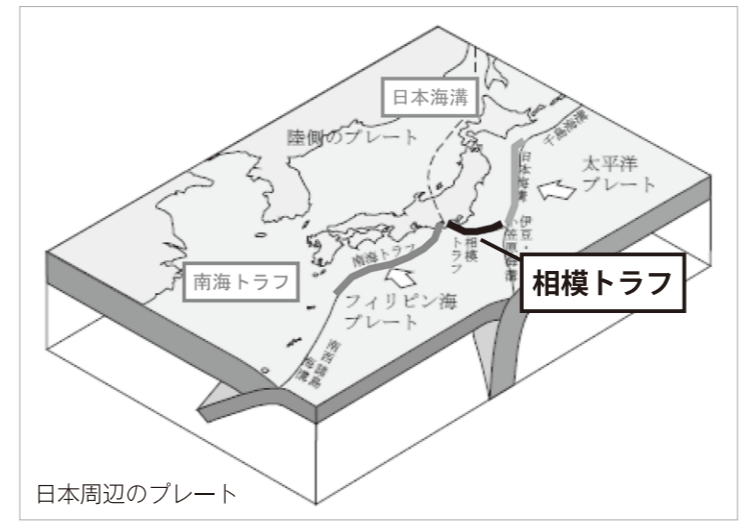
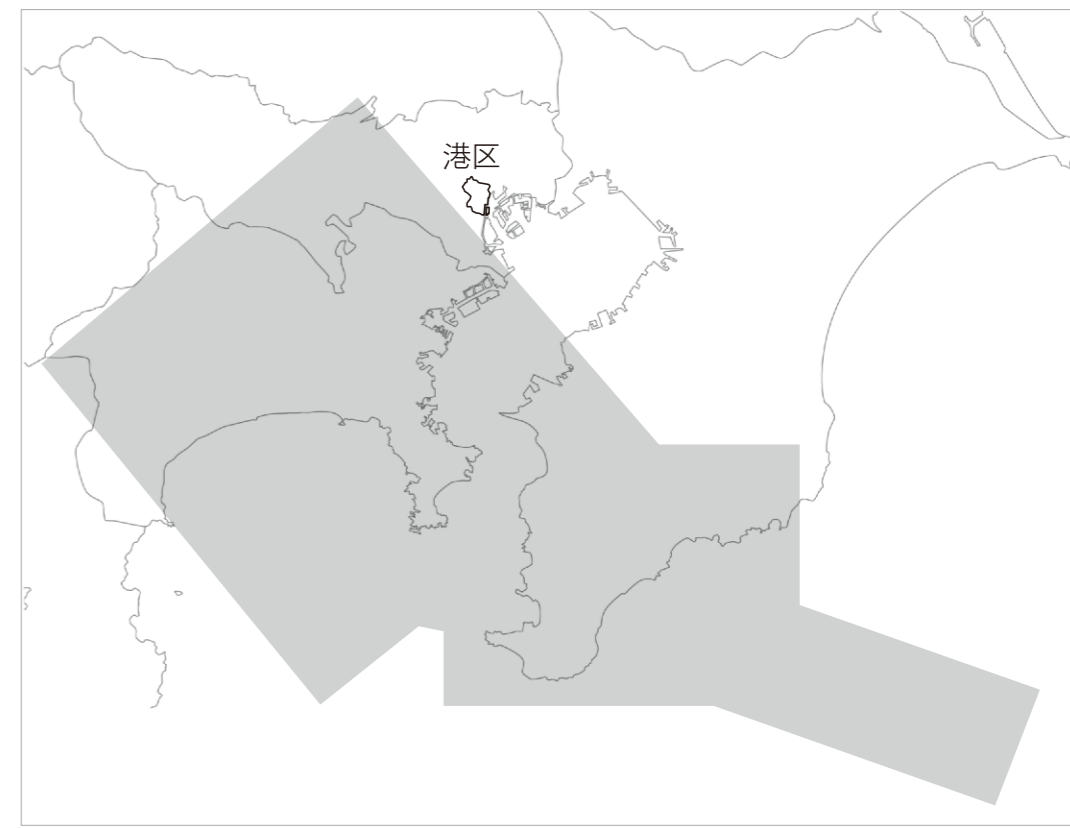
- 1. 下記のアドレスに空メールを送信してください。 kumin@bousai.city.minato.tokyo.jp
2. 利用規約のメールが届きますので、「登録」の下にあるURLをクリックし、登録ページに進んでください。
3. 言語を日本語、英語から選んでください。
4. メール受信を希望する情報を「配信する情報」から選択し、実行ボタンを押してください。



シミュレーションの想定地震（元禄型関東地震）の概要

東京湾周辺では、「相模トラフの地震」がおおむね200年の周期で発生しています。最近では1923年に大正型関東地震（M7.9）、1703年に元禄型関東地震（M8.2）が発生しています。

元禄型関東地震（M8.2）の震源域



02 津波警報と注意報の種類


Table with 5 columns: 種類, 発表基準, 発表される津波の高さ, 想定される被害, 区が発令する避難指示の対象地域と取るべき行動. Rows include 大津波警報 (特別警報), 津波警報, and 津波注意報.

03 港区防災アプリを配布中

港区は、東日本大震災を踏まえ、区民、事業者等のみならず防災意識の普及・啓発をするため、「港区防災アプリ」を無料で配信しています。

主なコンテンツ 「港区防災マップ」「港区地区別防災マップ」「水位・雨量情報（リンク）」「安否情報」「港区防災情報メール（リンク）」

港区防災アプリのダウンロード方法 右記QRコードを読み込むことで、ダウンロード画面に接続します。



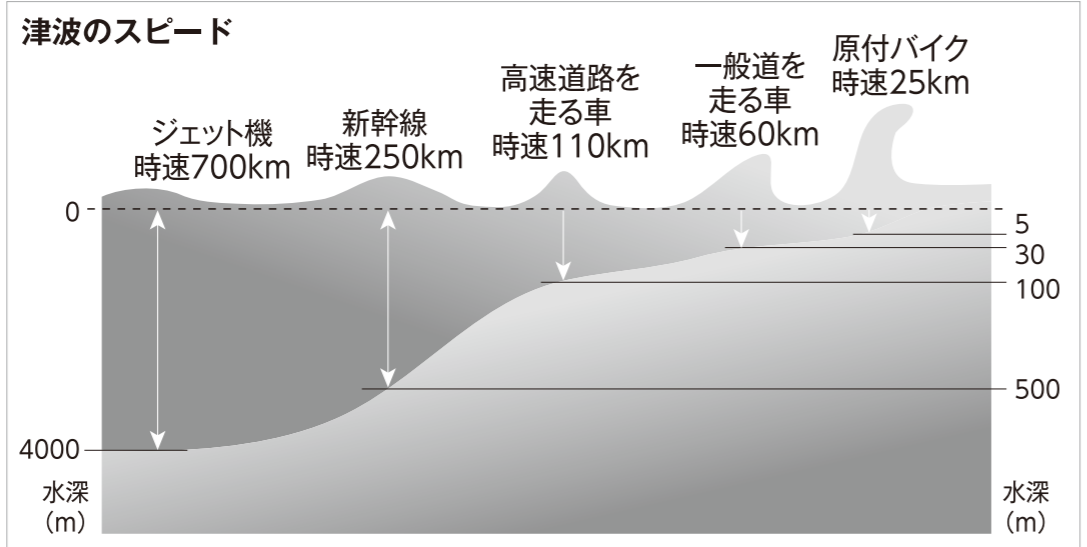
04 津波から身を守る

気象庁から大津波警報が発表された場合は、東日本大震災のような巨大な津波が発生する場合があります。

直ちに高台や避難ビルなどの安全な場所に避難してください。強い地震または弱い地震でも長い時間揺れを感じたら、すぐに海や川から離れて、安全な場所に避難してください。

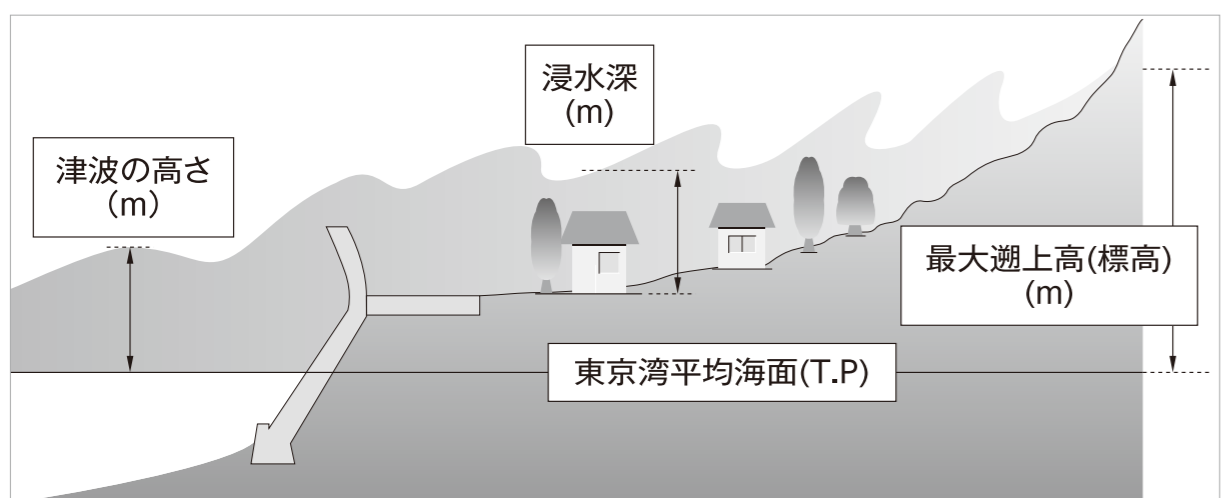


地震の揺れが小さくても津波が来る場合があります



05 津波に関する用語

- 防潮堤 台風などによる大波や高潮、津波の被害を防ぐ堤防を言います。
東京湾平均海面 T.P. (ティープィー) 全国の標高の基準となる海面の高さ（海拔と同じ値）を言います。
津波の高さ 平均海面からの津波の高さを言います。
遡上高 (そじょうこう) 津波が陸上へ進入し、かけ上がる高さで、津波の高さの2倍から4倍の高さまで達することがあります。
浸水深 陸上の各地点で水面が最も高い位置にきたときの地面から水面までの高さです。
津波影響開始時間 地震発生から、津波により海岸・海中の人命、船舶等に影響の出る恐れのある水位変化が生じるまでの時間です。
津波到達時間 地震発生から、津波第一波のピークが陸地に到達するまでの時間です。



津波に関するマークを覚えておこう

港区では、東京湾内湾に津波警報、大津波警報が発令された場合に、浸水が予想される地域に津波から逃れるための一時的な避難施設として、「津波避難ビル（区有施設等）」の指定をしています。



津波避難ビル



Table listing elevation points in the Sagami District (芝地区) with columns for building name, address, and elevation.

Table listing elevation points in the Nambo District (麻布地区) with columns for building name, address, and elevation.

Table listing elevation points in the Akasaka District (赤坂地区) with columns for building name, address, and elevation.

Table listing elevation points in the Gohjima District (高輪地区) with columns for building name, address, and elevation.

Table listing elevation points in the Shimo-Ogino District (芝浦港南地区) with columns for building name, address, and elevation.

※このデータは令和4年6月現在のものです。最新の情報につきましては、港区防災課までお問い合わせください。